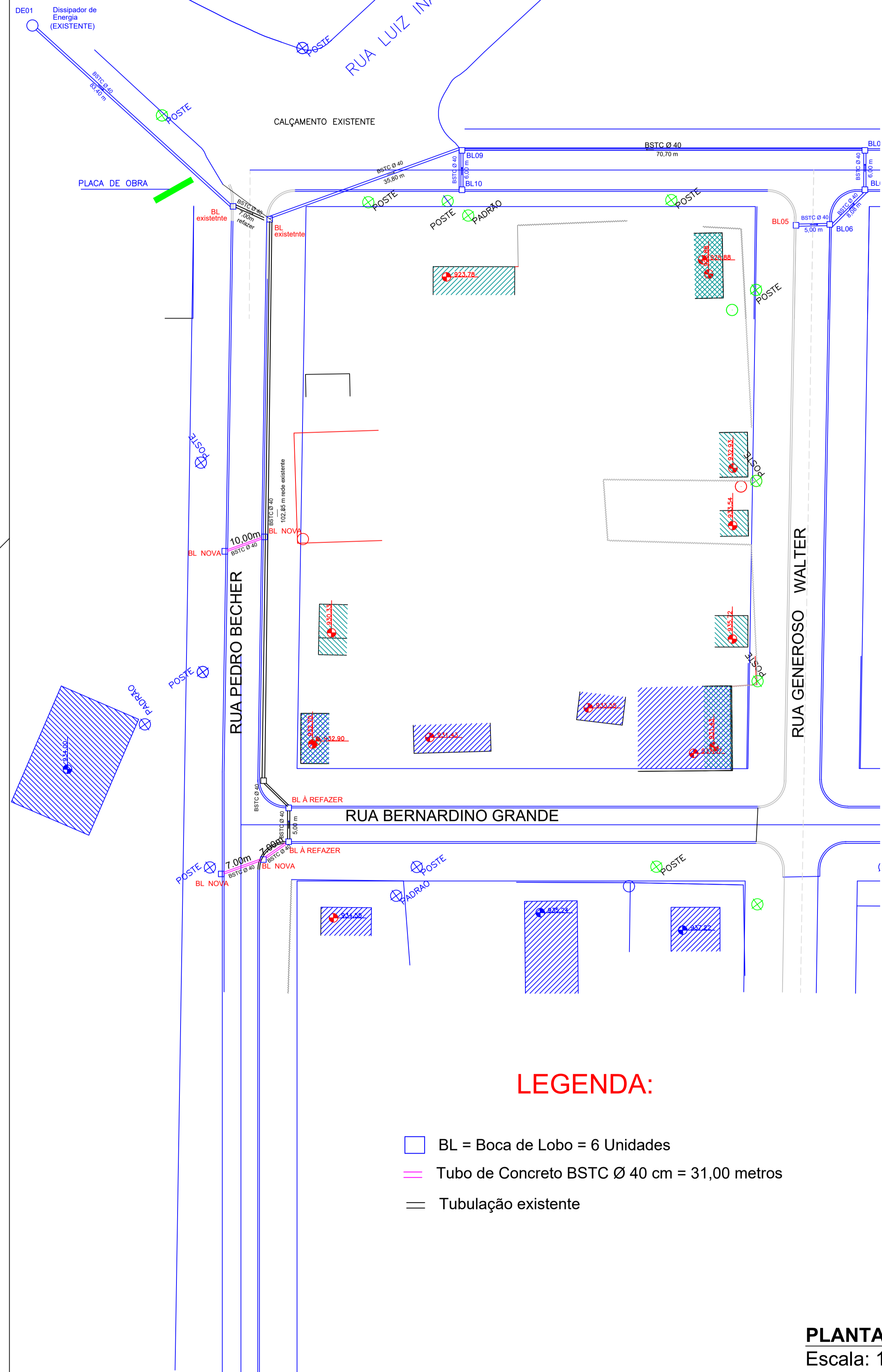


**PLANTA DE GEOMÉTRICA**  
Escala: 1/500

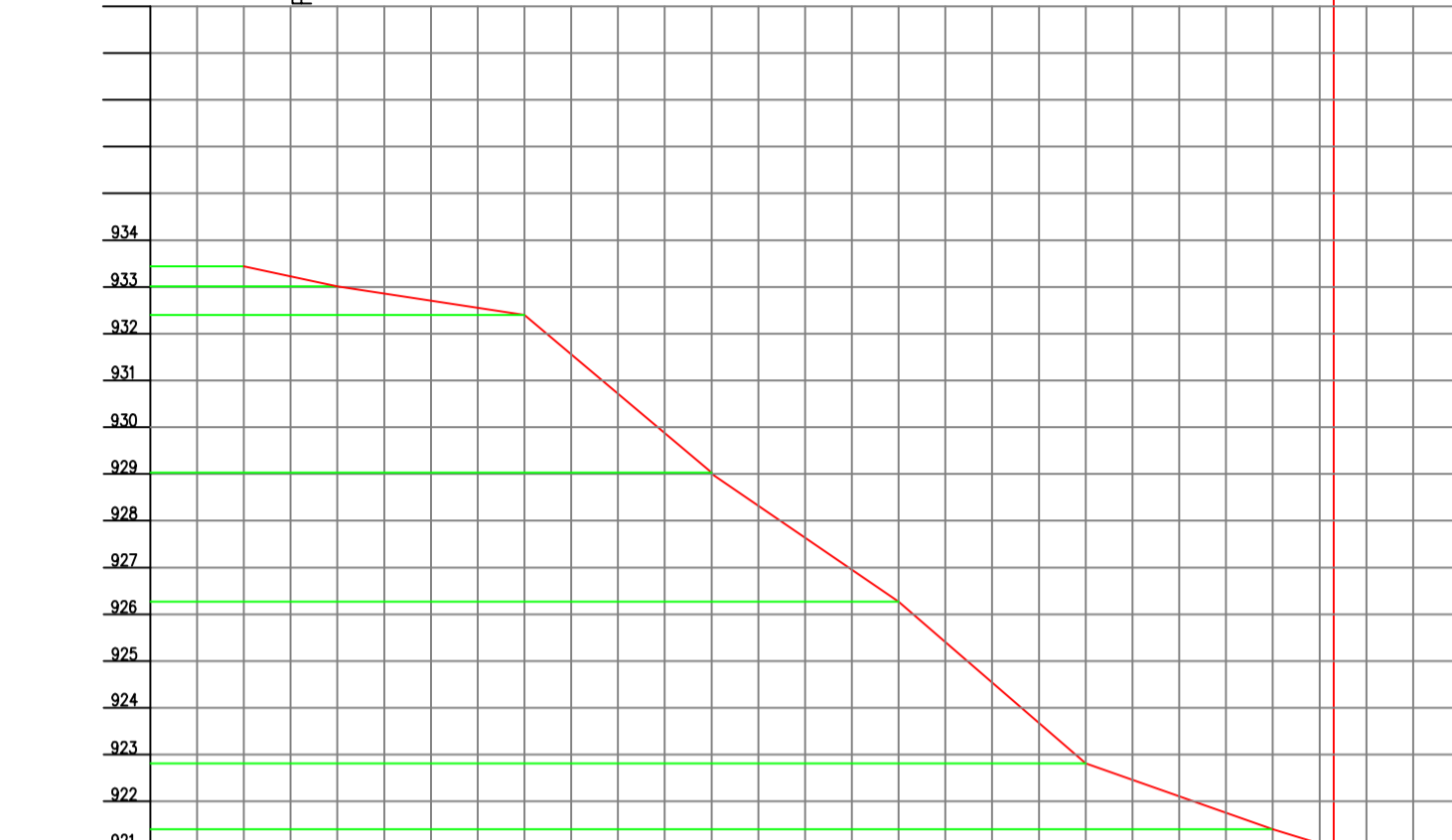
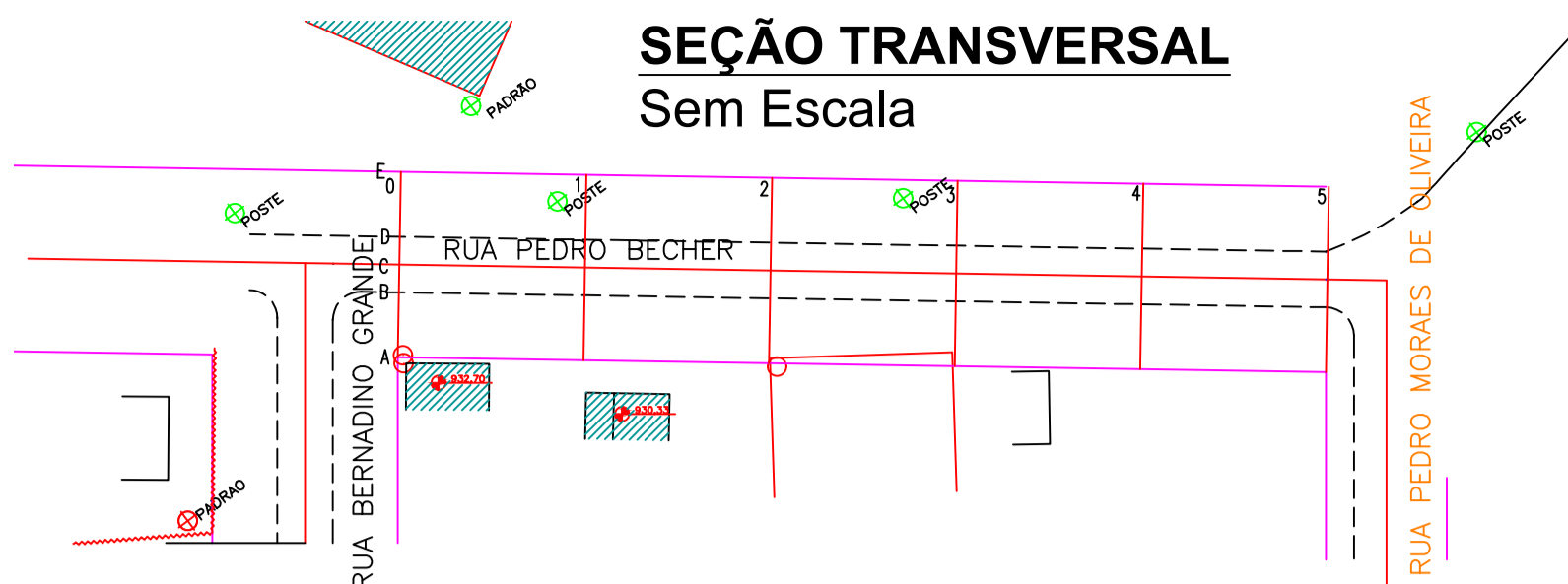


**LEGENDA:**

- BL = Boca de Lobo = 6 Unidades
- Tubo de Concreto BSTC Ø 40 cm = 31,00 metros
- Tubulação existente

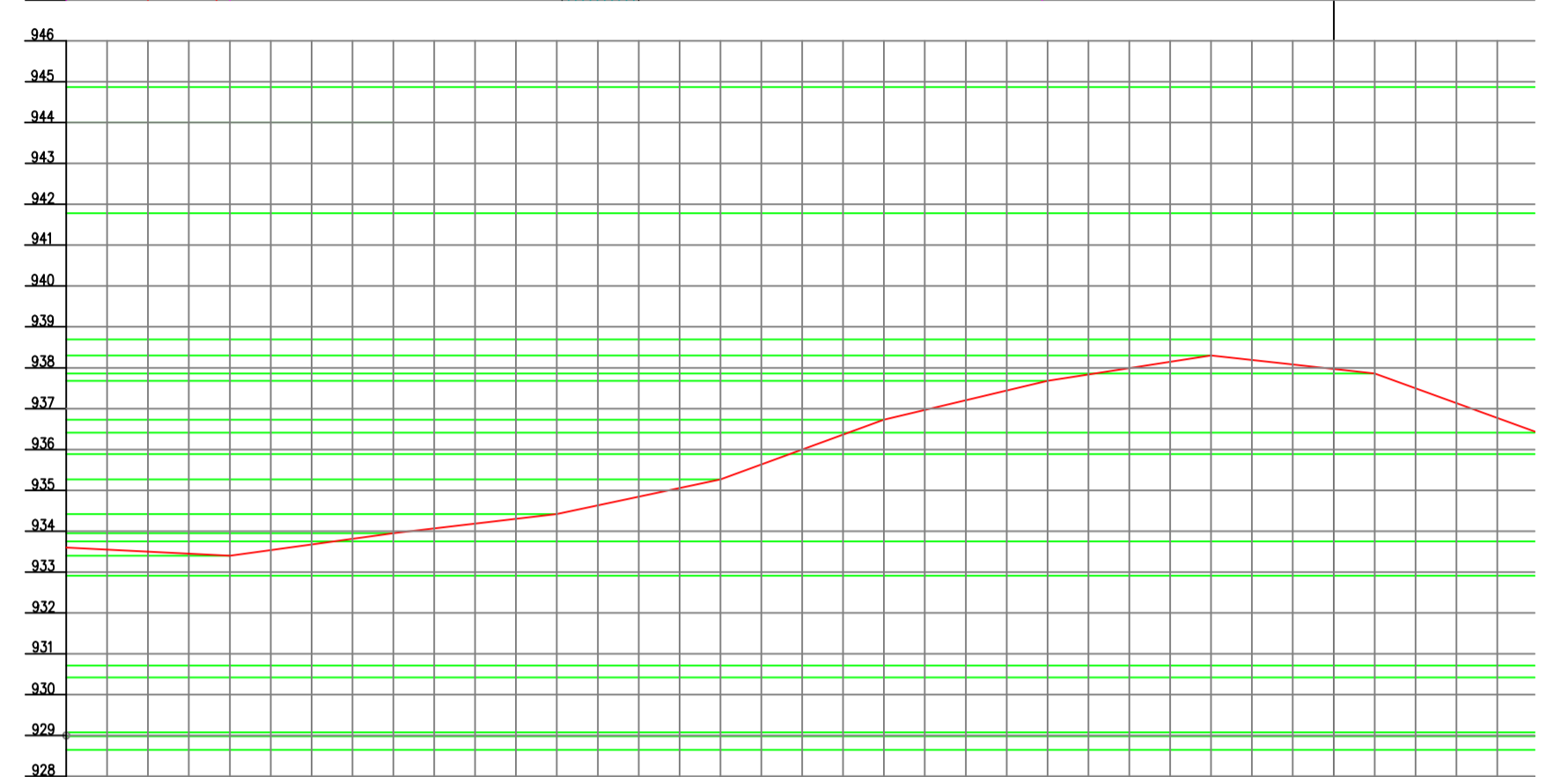
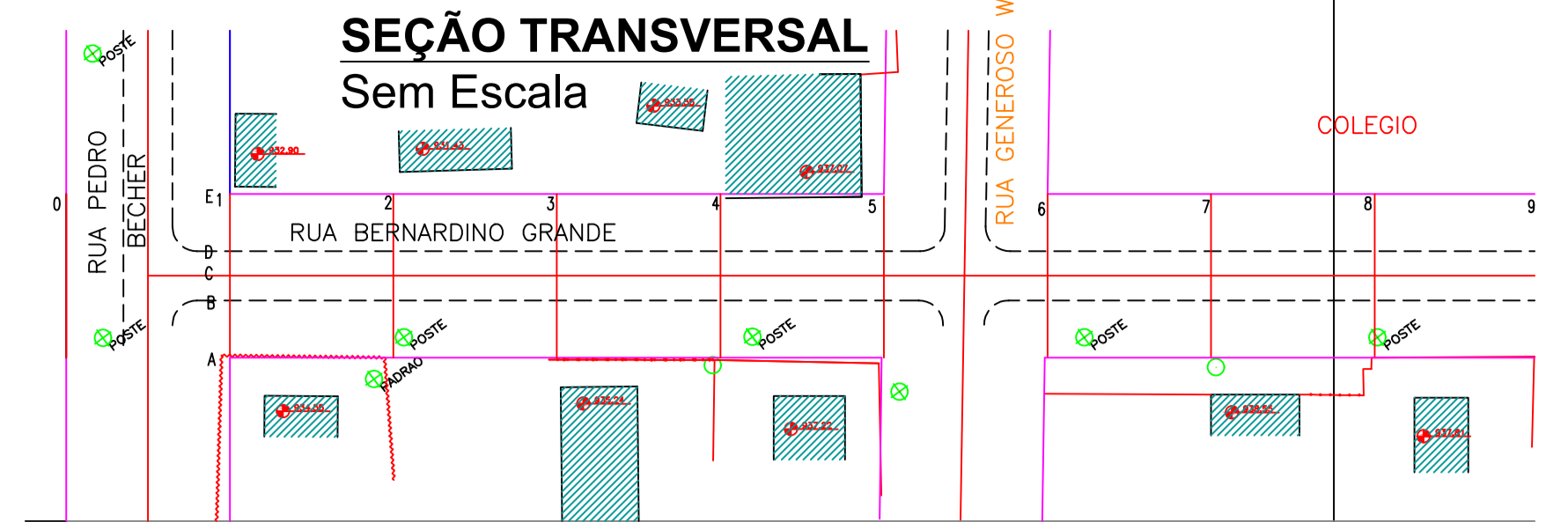
**PLANTA DE GEOMÉTRICA**  
Escala: 1/500

**SEÇÃO TRANSVERSAL**  
Sem Escala



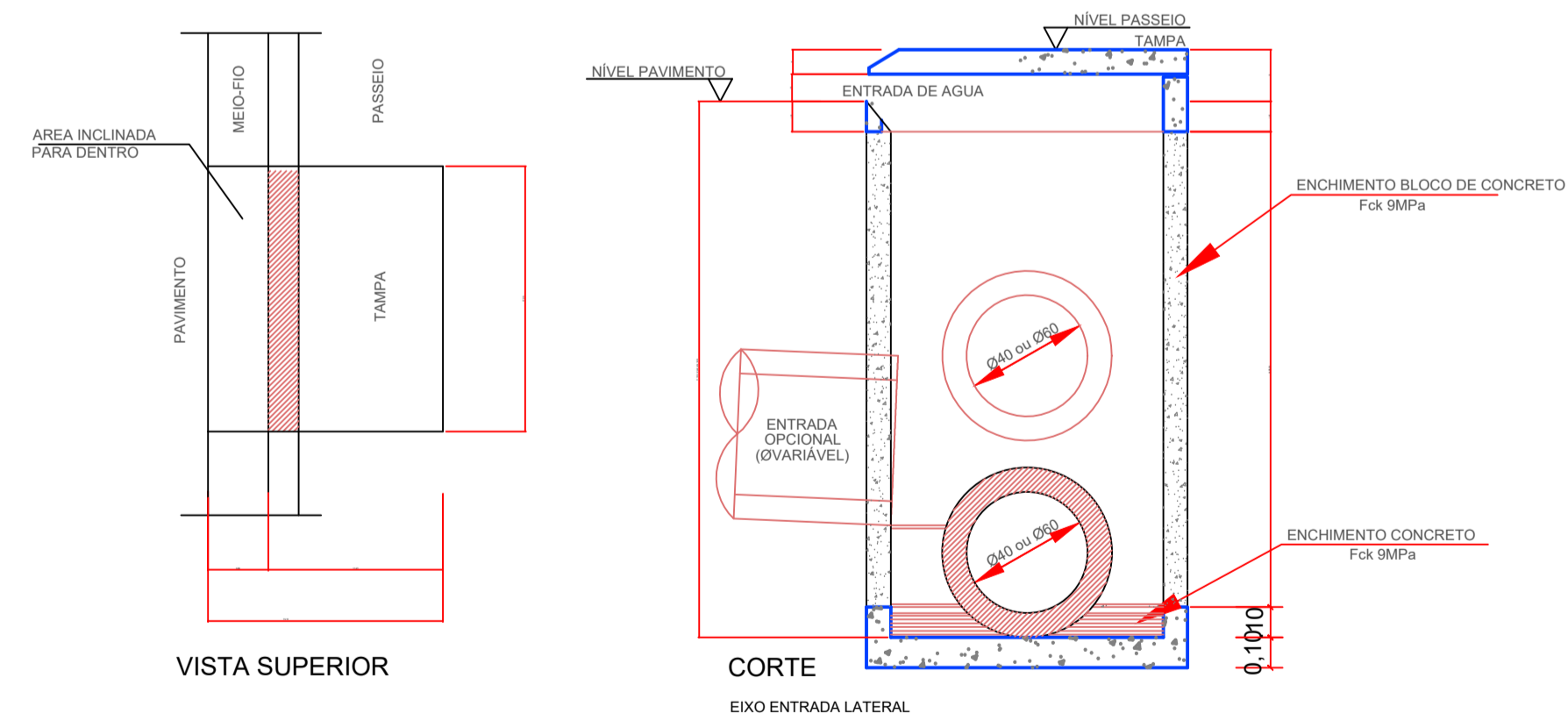
Estaca	0	1	2	3	4	5	6
Altura do Terreno	333.43	333.01	331.40	329.03	326.27	323.31	321.00
Projeto de Grede							
Projeto de Grede							
Diametro							
Declividade							
Profundidade							
Distâncias	0	1	2	3	4	5	6

**SEÇÃO TRANSVERSAL**  
Sem Escala



Estaca	0	1	2	3	4	5	6	7	8	9
Altura do Terreno	333.60	333.40	333.05	334.42	335.27	336.73	337.68	338.30	337.86	336.41
Projeto de Grede										
Projeto de Grede										
Diametro										
Declividade										
Profundidade										
Distâncias	0	1	2	3	4	5	6	7	8	9

**DETALHE DA BOCA DE LOBO**



**PREFEITURA MUNICIPAL DE SANTA MARIA DO OESTE**

CNPJ: 95.684.544/0001-26

Rua José de França Pereira, nº 10 - Fone: (42) 3644-1137 CEP: 85230-000 - Santa Maria do Oeste - Paraná

**RECAPE ASFÁLTICO EM CBUQ**

DISTRITO DE SÃO JOSÉ - SANTA MARIA DO OESTE-PR  
RUA PEDRO BECHER E RUA BERNARDINO GRANDE

**PROJETO DE DRENAGEM**

APROVAÇÕES	DESENHO	DATA	ÚLTIMA REVISÃO
	Jaime	09/05/2023	30/05/2023

**RECAPE ASFÁLTICO**

Trecho 01: 753,18m2  
Trecho 02: 482,30m2  
Trecho 03: 540,00m2

**Total: 1.775,48m2**

RESPONSÁVEL TÉCNICO:	PROPORIONTE:	ESCALAS:
Jaime Luiz de Oliveira CREA-PR 29087/D	OSCAR DELGADO PREFEITO MUNICIPAL	Indicadas
		PRANCHA: <b>04/04</b>