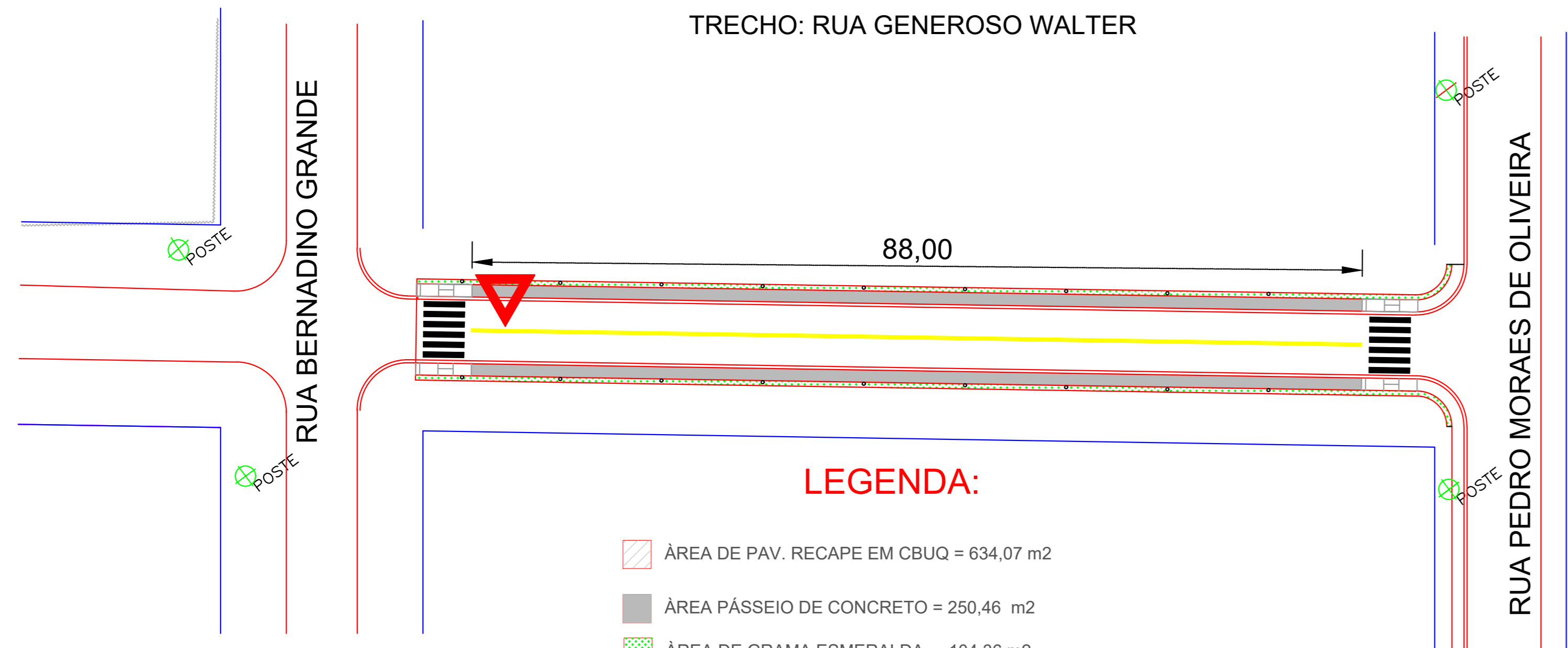


### PAVIMENTAÇÃO EM RECAPE DE CBUQ

TRECHO: RUA GENEROSO WALTER

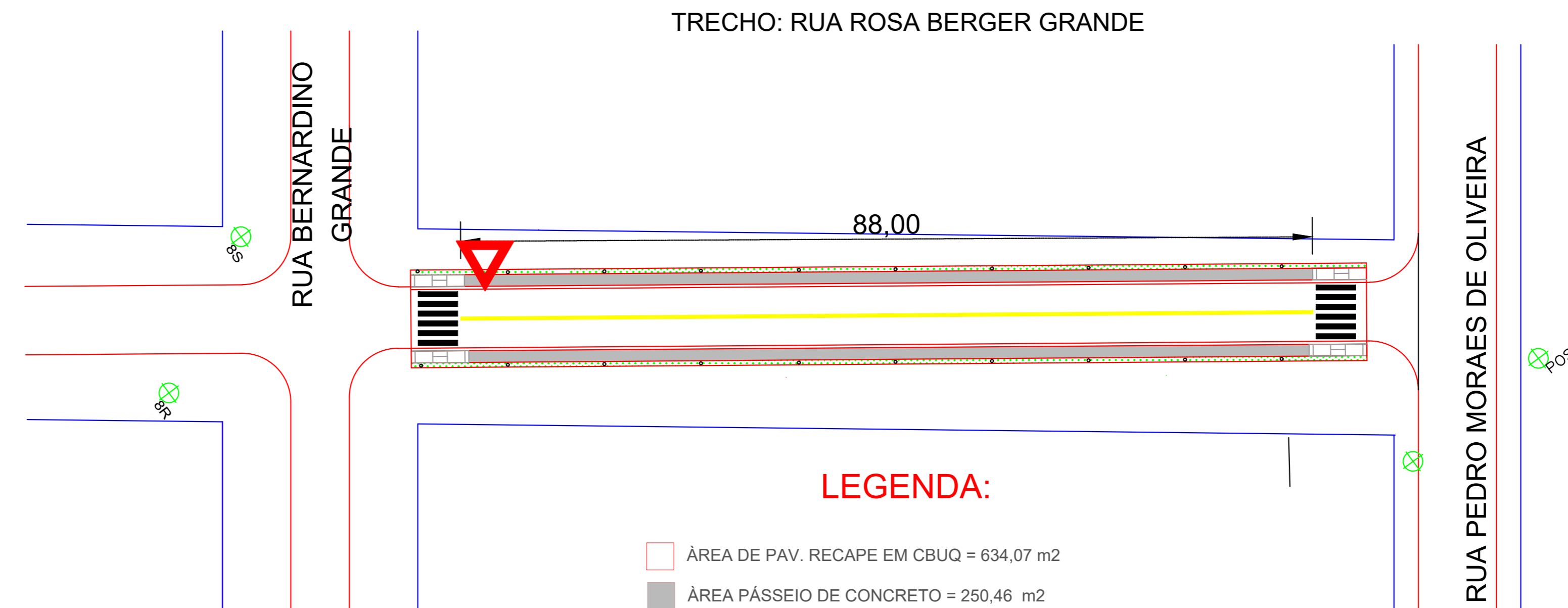


#### LEGENDA:

- ▨ ÁREA DE PAV. RECAPE EM CBUQ = 634,07 m<sup>2</sup>
- ÁREA PÁSSEIO DE CONCRETO = 250,46 m<sup>2</sup>
- ▨ ÁREA DE GRAMA ESMERALDA = 104,36 m<sup>2</sup>
- MUDA DE ARVORE NATIVA COM 1,50M= 18 UND

### PAVIMENTAÇÃO EM RECAPE DE CBUQ

TRECHO: RUA ROSA BERGER GRANDE



#### LEGENDA:

- ▨ ÁREA DE PAV. RECAPE EM CBUQ = 634,07 m<sup>2</sup>
- ÁREA PÁSSEIO DE CONCRETO = 250,46 m<sup>2</sup>
- ▨ ÁREA DE GRAMA ESMERALDA = 104,36 m<sup>2</sup>
- MUDA DE ARVORE NATIVA COM 1,50M= 18 UND


DÊ A PREFERÊNCIA

ÁREA ESCOLAR

SERVIÇOS DE SAÚDE

### PAVIMENTAÇÃO EM RECAPE DE CBUQ

RUA JOSÉ ORLANDO DOS SANTOS

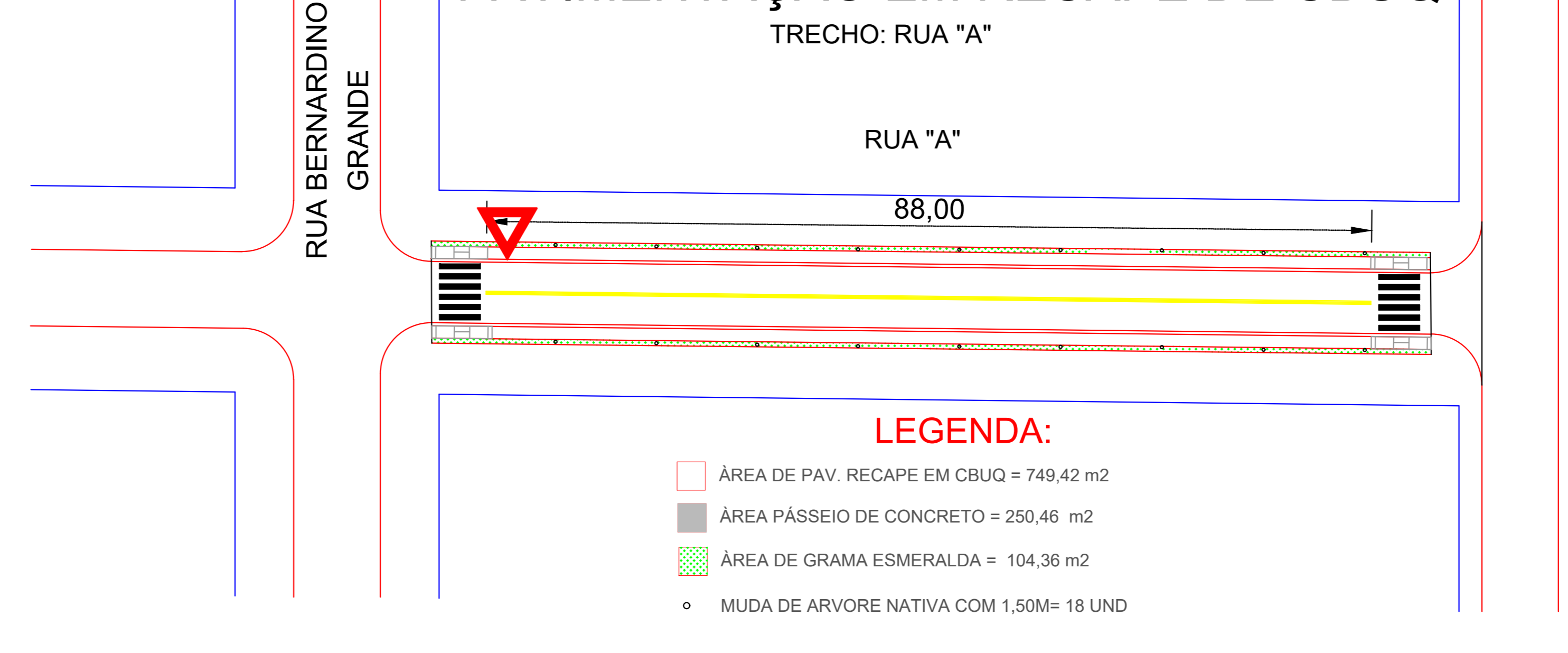


#### LEGENDA:

- ▨ ÁREA DE PAV. RECAPE EM CBUQ = 634,07 m<sup>2</sup>
- ÁREA PÁSSEIO DE CONCRETO = 250,46 m<sup>2</sup>
- ▨ ÁREA DE GRAMA ESMERALDA = 104,36 m<sup>2</sup>
- MUDA DE ARVORE NATIVA COM 1,50M= 18 UND

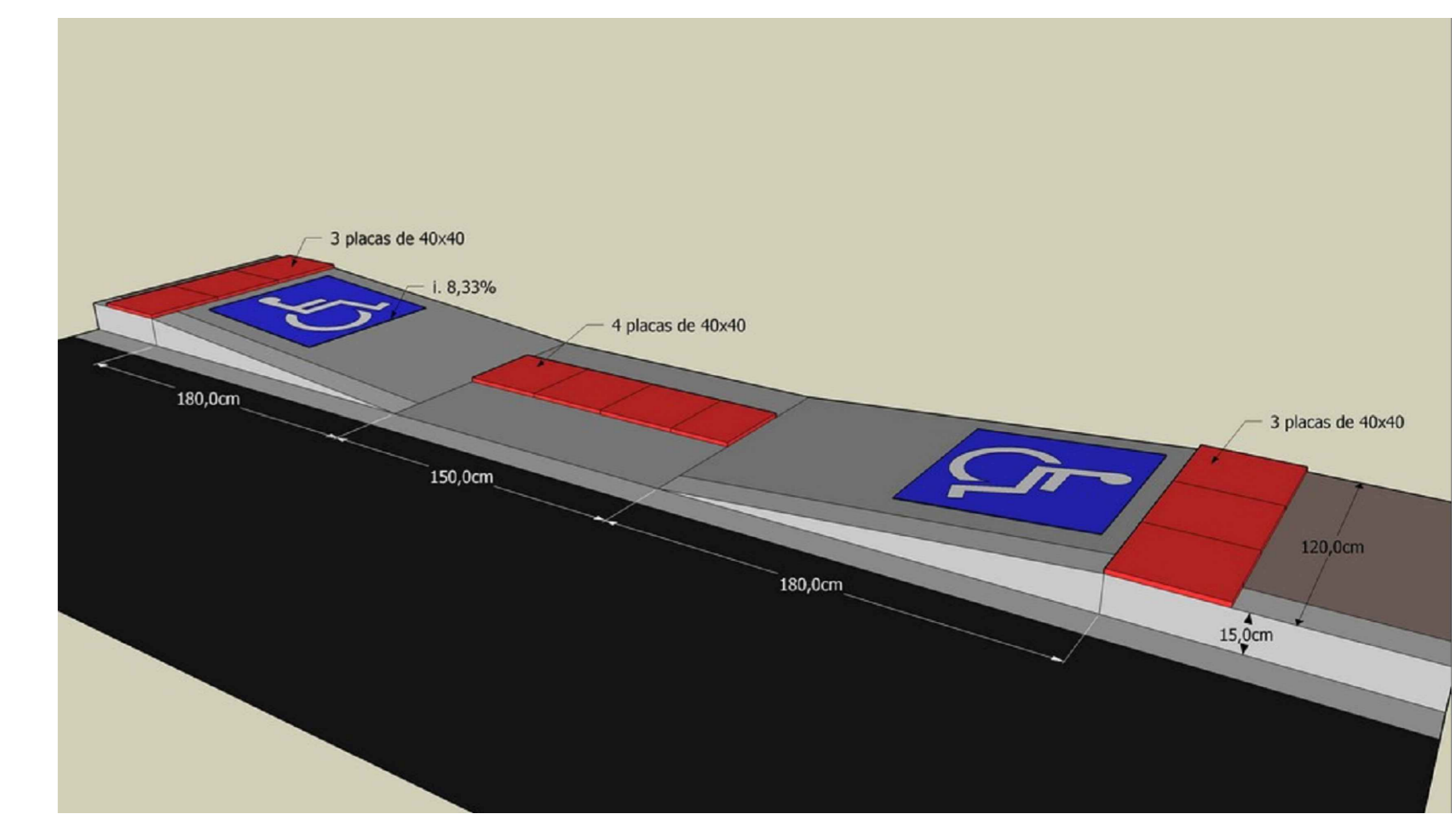
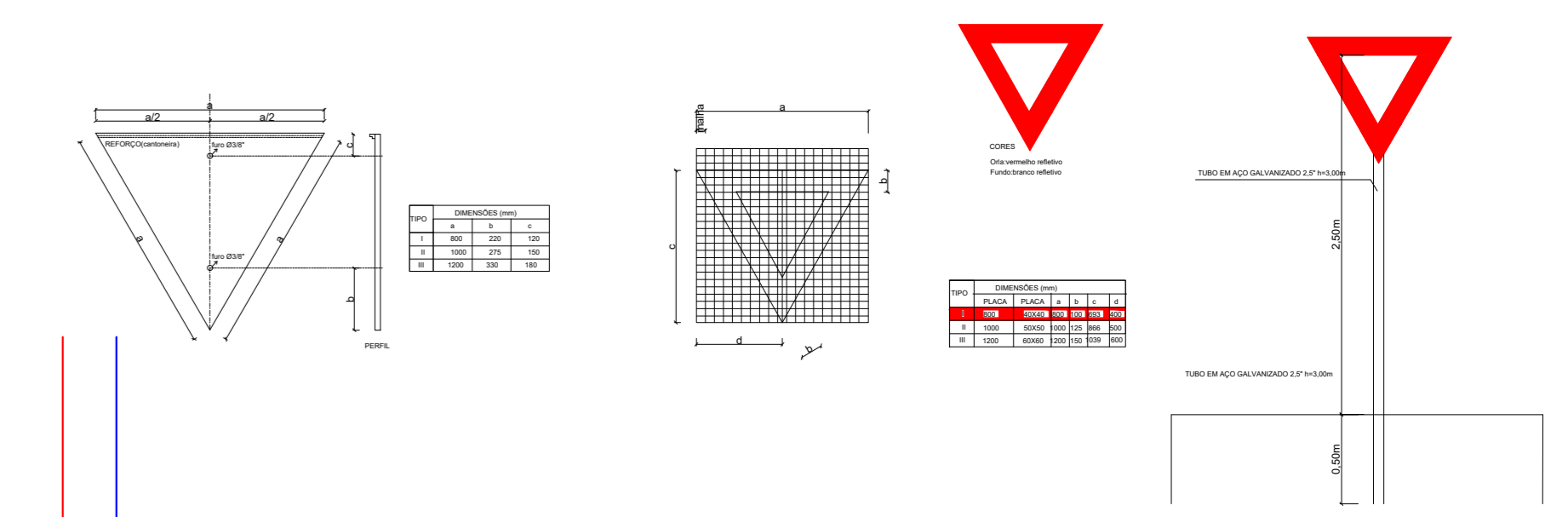
### PAVIMENTAÇÃO EM RECAPE DE CBUQ

TRECHO: RUA "A"



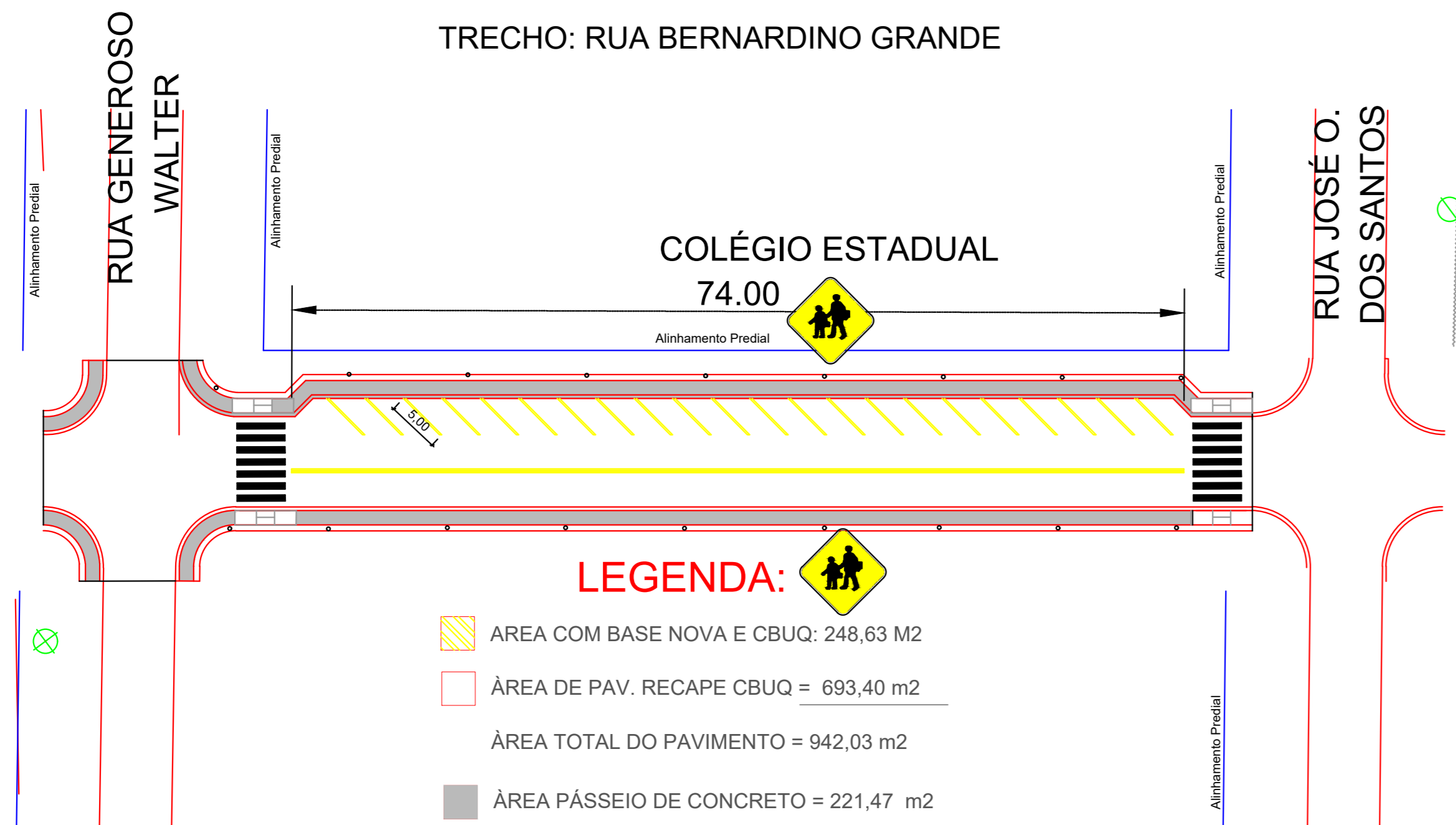
#### LEGENDA:

- ▨ ÁREA DE PAV. RECAPE EM CBUQ = 749,42 m<sup>2</sup>
- ÁREA PÁSSEIO DE CONCRETO = 250,46 m<sup>2</sup>
- ▨ ÁREA DE GRAMA ESMERALDA = 104,36 m<sup>2</sup>
- MUDA DE ARVORE NATIVA COM 1,50M= 18 UND



### PAVIMENTAÇÃO EM RECAPE DE CBUQ E COM BASE

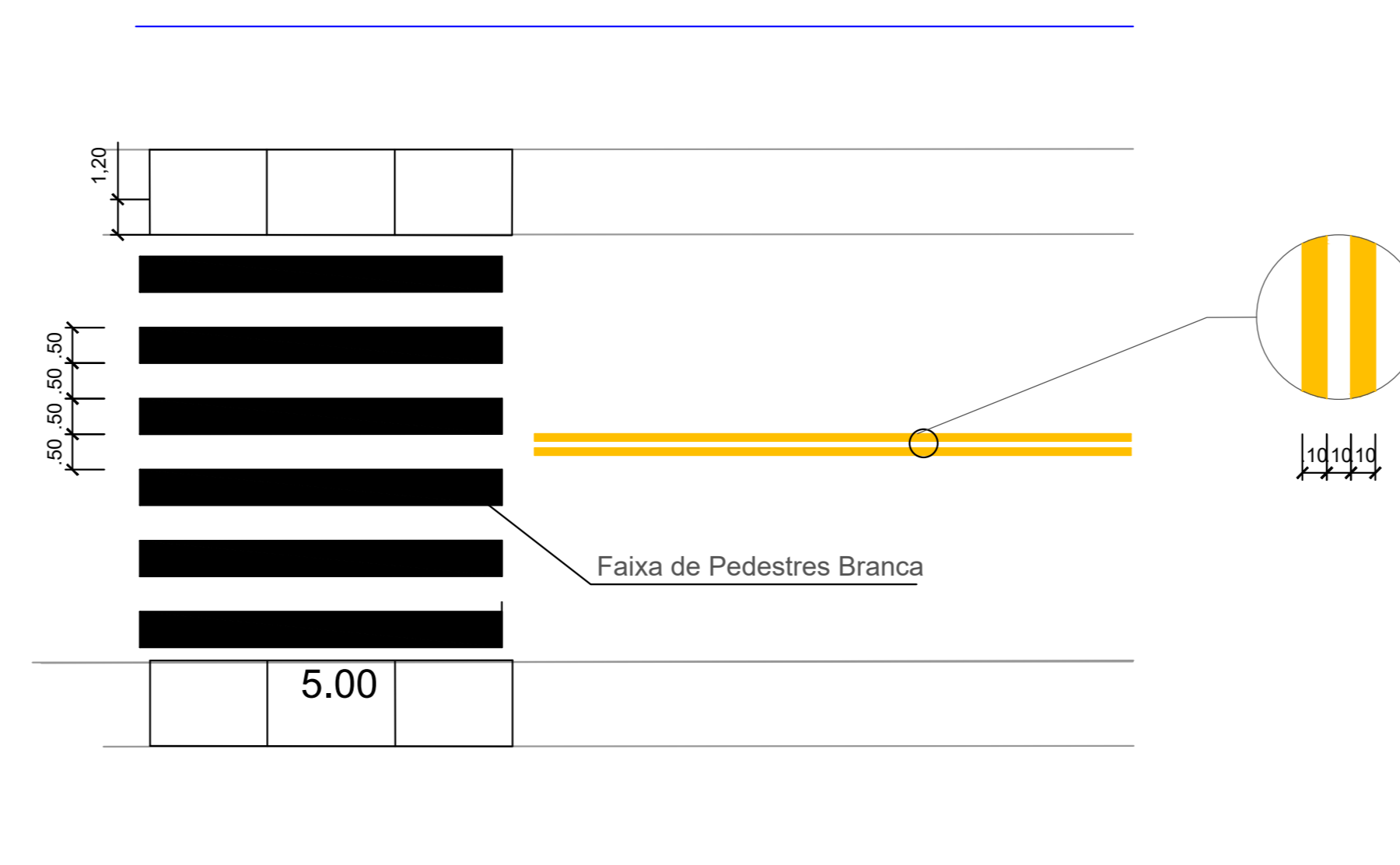
TRECHO: RUA BERNARDINO GRANDE



#### LEGENDA:

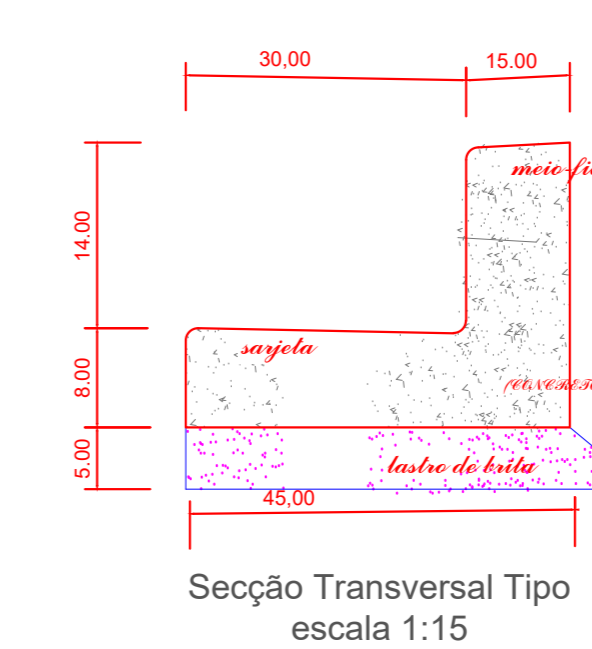
- ▨ ÁREA COM BASE NOVA E CBUQ = 248,63 M<sup>2</sup>
- ▨ ÁREA DE PAV. RECAPE CBUQ = 693,40 m<sup>2</sup>
- ▨ ÁREA TOTAL DO PAVIMENTO = 942,03 m<sup>2</sup>
- ÁREA PÁSSEIO DE CONCRETO = 221,47 m<sup>2</sup>
- ▨ ÁREA DE GRAMA ESMERALDA = 89,01 m<sup>2</sup>
- MUDA DE ARVORE NATIVA COM 1,50M= 18 UND
- MEIO FIO = 83,67 m

### DETALHE 01



### Detalhe do Meio-Fio com Sarjeta

(medidas em centímetros)



**PREFEITURA MUNICIPAL DE SANTA MARIA DO OESTE**

CNPJ: 95.684.544/0001-26

Rua José de França Pereira, nº 10 - Fone: (41) 3644-1137 CEP: 82030-000 - Santa Maria do Oeste - Paraná

---

**RECAPE ASFÁLTICO EM CBUQ**

RUAS DO DISTRITO DE SÃO JOSÉ - SANTA MARIA DO OESTE-PR

---

**PROJETO DE SINALIZAÇÃO**

APROVAÇÕES	DESENHO JAIME	DATA 02/05/2023	ÚLTIMA REVISÃO 29/05/2023																
<table border="1" style="width: 100%; border-collapse: collapse;"> <tr> <th colspan="2">RECAPE ASFÁLTICO</th> </tr> <tr> <td>Rua Generoso Walter</td> <td align="right">634,07 m<sup>2</sup></td> </tr> <tr> <td>Rua José dos Santos P.</td> <td align="right">634,07 m<sup>2</sup></td> </tr> <tr> <td>Rua Rosa B. Grande</td> <td align="right">634,07 m<sup>2</sup></td> </tr> <tr> <td>Rua Propriedade "A"</td> <td align="right">749,42 m<sup>2</sup></td> </tr> <tr> <td>Rua Bernardino Grande</td> <td align="right">693,40 m<sup>2</sup></td> </tr> <tr> <td>Rua Bernardino Grande(base)</td> <td align="right">248,63 m<sup>2</sup></td> </tr> <tr> <td><b>Total:</b></td> <td align="right"><b>3.593,65 m<sup>2</sup></b></td> </tr> </table>				RECAPE ASFÁLTICO		Rua Generoso Walter	634,07 m <sup>2</sup>	Rua José dos Santos P.	634,07 m <sup>2</sup>	Rua Rosa B. Grande	634,07 m <sup>2</sup>	Rua Propriedade "A"	749,42 m <sup>2</sup>	Rua Bernardino Grande	693,40 m <sup>2</sup>	Rua Bernardino Grande(base)	248,63 m <sup>2</sup>	<b>Total:</b>	<b>3.593,65 m<sup>2</sup></b>
RECAPE ASFÁLTICO																			
Rua Generoso Walter	634,07 m <sup>2</sup>																		
Rua José dos Santos P.	634,07 m <sup>2</sup>																		
Rua Rosa B. Grande	634,07 m <sup>2</sup>																		
Rua Propriedade "A"	749,42 m <sup>2</sup>																		
Rua Bernardino Grande	693,40 m <sup>2</sup>																		
Rua Bernardino Grande(base)	248,63 m <sup>2</sup>																		
<b>Total:</b>	<b>3.593,65 m<sup>2</sup></b>																		
RESPONSÁVEL TÉCNICO	PROFESSOR	ESCOLAR																	
Jaime Luiz de Oliveira CREA-PR 29087/D	OSCAR DELGADO PREFEITO MUNICIPAL	Indicadas																	
		PRANCHAS																	
		<b>03/03</b>																	