

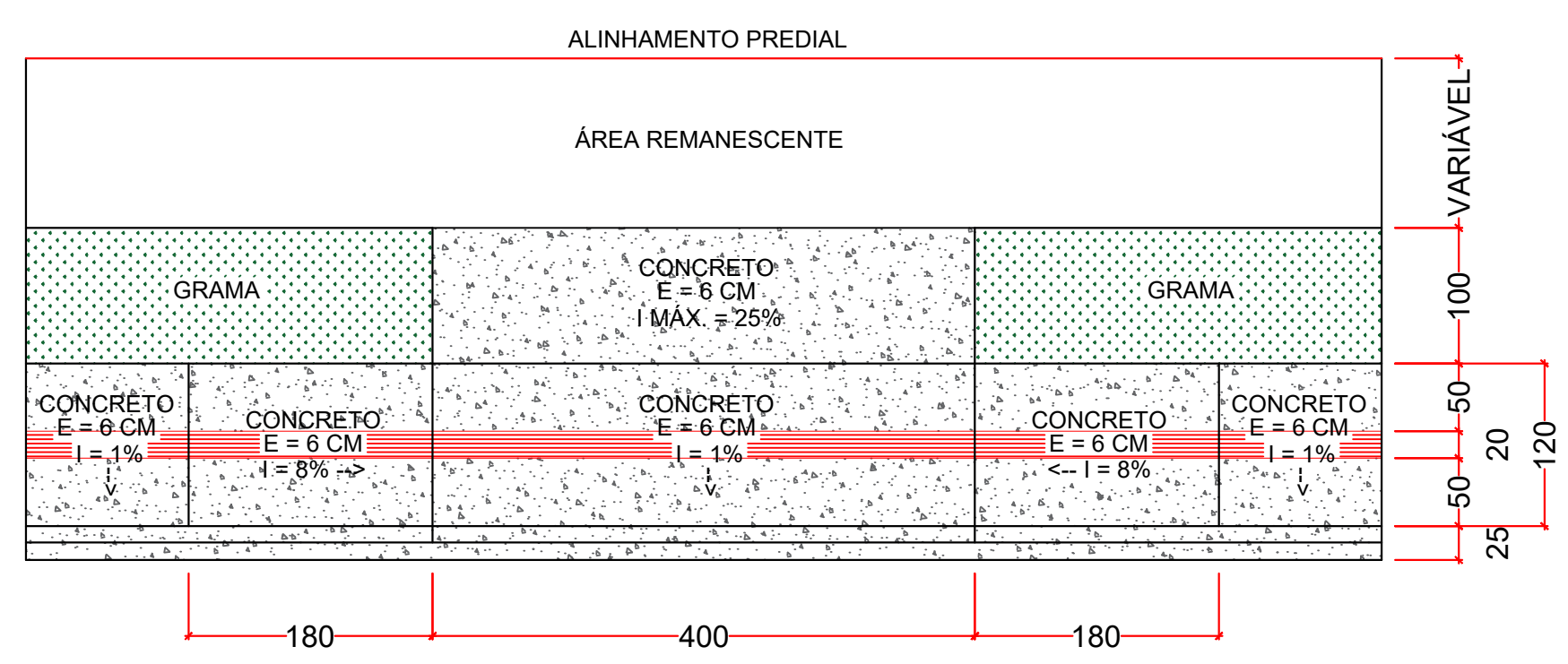
Plantio de árvores, espécies intercaladas por toda a extensão da rua com distanciamento de aproximadamente 10 metros entre elas

PROJETO DE URBANIZAÇÃO
ESCALA 1 : 500

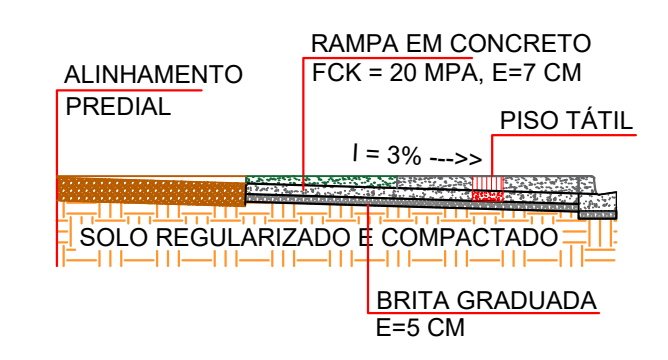
LEGENDA:

- CALÇADA EM CONCRETO A EXECUTAR
- ACESSO DE VEÍCULO EM CONCRETO EXISTENTE
- ACESSO DE VEÍCULO EM CONCRETO PARA MÁQUINAS PESADAS
- ACESSO DE VEÍCULO EM CONCRETO A EXECUTAR
- PISO TÁTIL DIRECIONAL
- PISO TÁTIL ALERTA
- GRAMA
- ÁRVORES
- RAMPA DE ACESSIBILIDADE

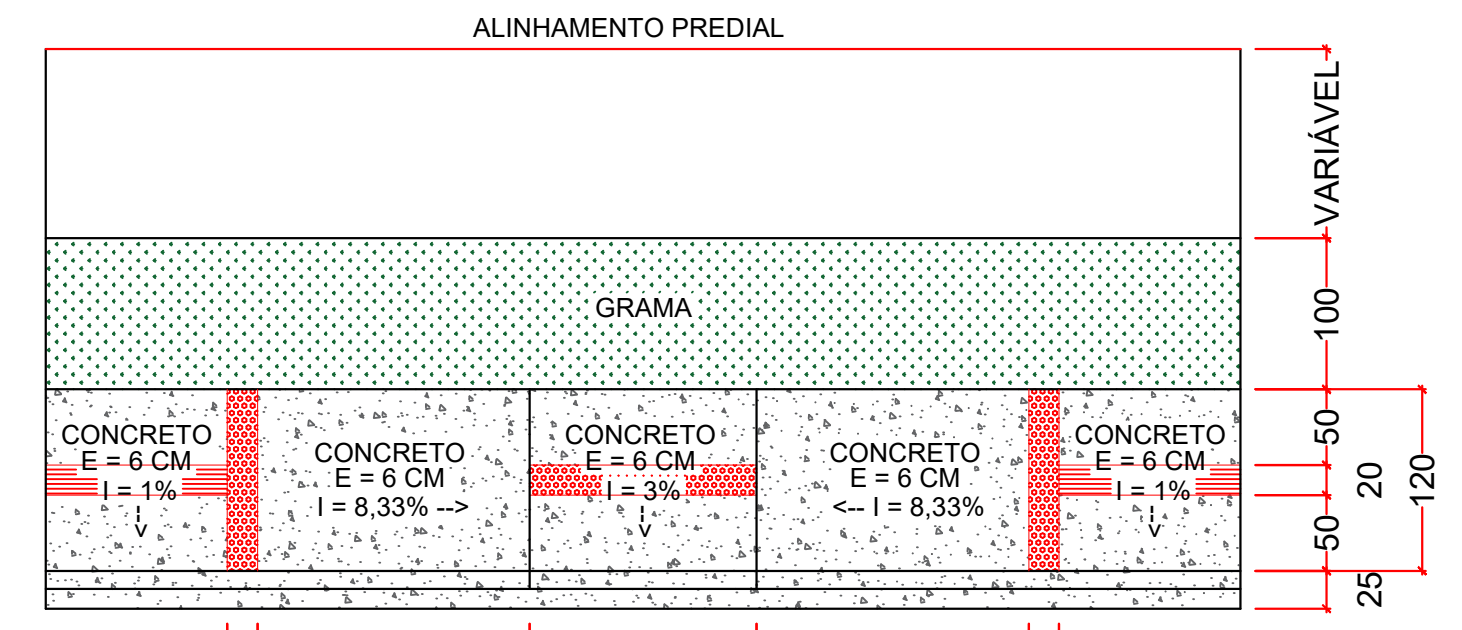
URBANIZAÇÃO									
Trecho	Regularização e compactação (m²)	Aterro Lateral (m²)	Calçada em concreto (m²)	Piso tátil (m²)	Rampa de acessibilidade (und)	Grama (m²)	árvores (und)	Acesso de veículo a executar (m²)	Acesso de veículo pesado a executar (m²)
Rua Agenor de Oliveira - Trecho 1	387,86	99,02	106,54	34,57	7,00	130,55	12,00	60,00	10,00
Rua Agenor de Oliveira - Trecho 2	505,70	131,45	169,26	44,27	9,00	206,77	16,00	16,00	10,00
TOTAL	893,56	230,47	275,80	78,84	16,00	337,32	28,00	76,00	20,00



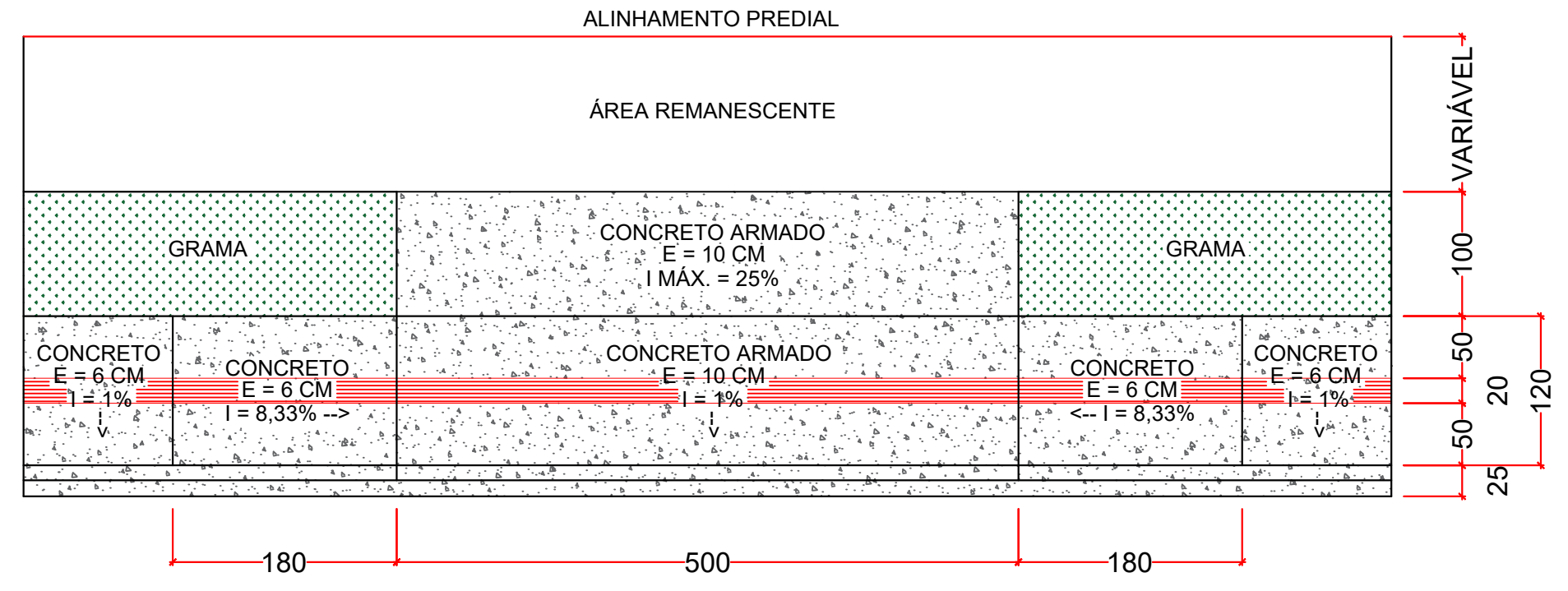
ACESSO DE VEÍCULOS
ESCALA 1 : 50



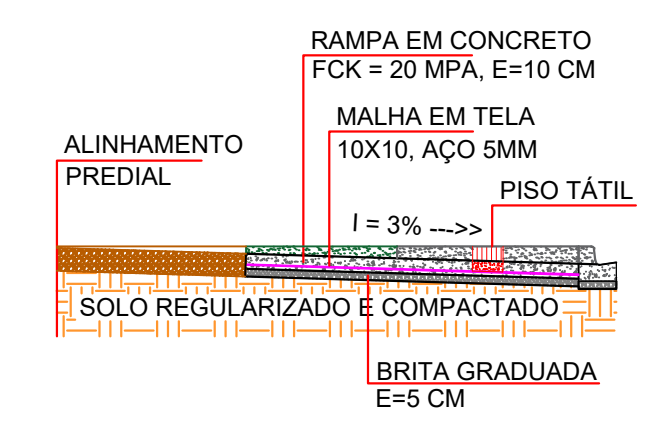
CORTE ACESSO DE VEÍCULOS
ESCALA 1 : 50



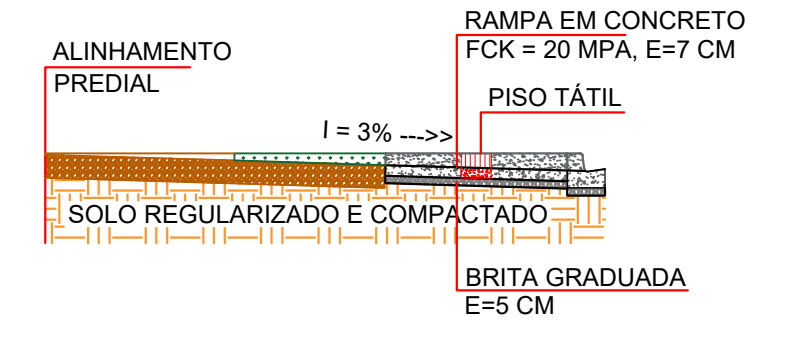
RAMPA DE ACESSIBILIDADE
ESCALA 1 : 50



ACESSO DE VEÍCULOS PESADOS
ESCALA 1 : 50



CORTE ACESSO DE VEÍCULOS PESADOS
ESCALA 1 : 50



CORTE RAMPA DE ACESSIBILIDADE
ESCALA 1 : 50

PREFEITURA MUNICIPAL DE SANTA MARIA DO OESTE
 CNPJ: 95.684.544/0001-26
 Rua José de França Pereira, nº 10 - Fone: (42) 3644-1137 CEP: 85230-000 - Santa Maria do Oeste - Paraná

RECAPE ASFÁLTICO
 RUA BERNARDINO GRANDE - DISTRITO SÃO JOSÉ

PROJETO DE URBANIZAÇÃO

APROVAÇÕES	DESENHO	DATA	ÚLTIMA REVISÃO
	Bruno C. de Campos	23/05/2023	21/07/2023

RECAPE ASFÁLTICO
 Extensão de Pavimentação: 180,79 m
 Área de Pavimentação: 1.447,61 m²

RESPONSÁVEL TÉCNICO:	PROFONENTE:	ESCALAS:
Bruno Cesar de Campos CREA-PR 177.596/D	Oscar Delgado PREFEITO MUNICIPAL	Indicadas
		PRANCHAS:
		05/06