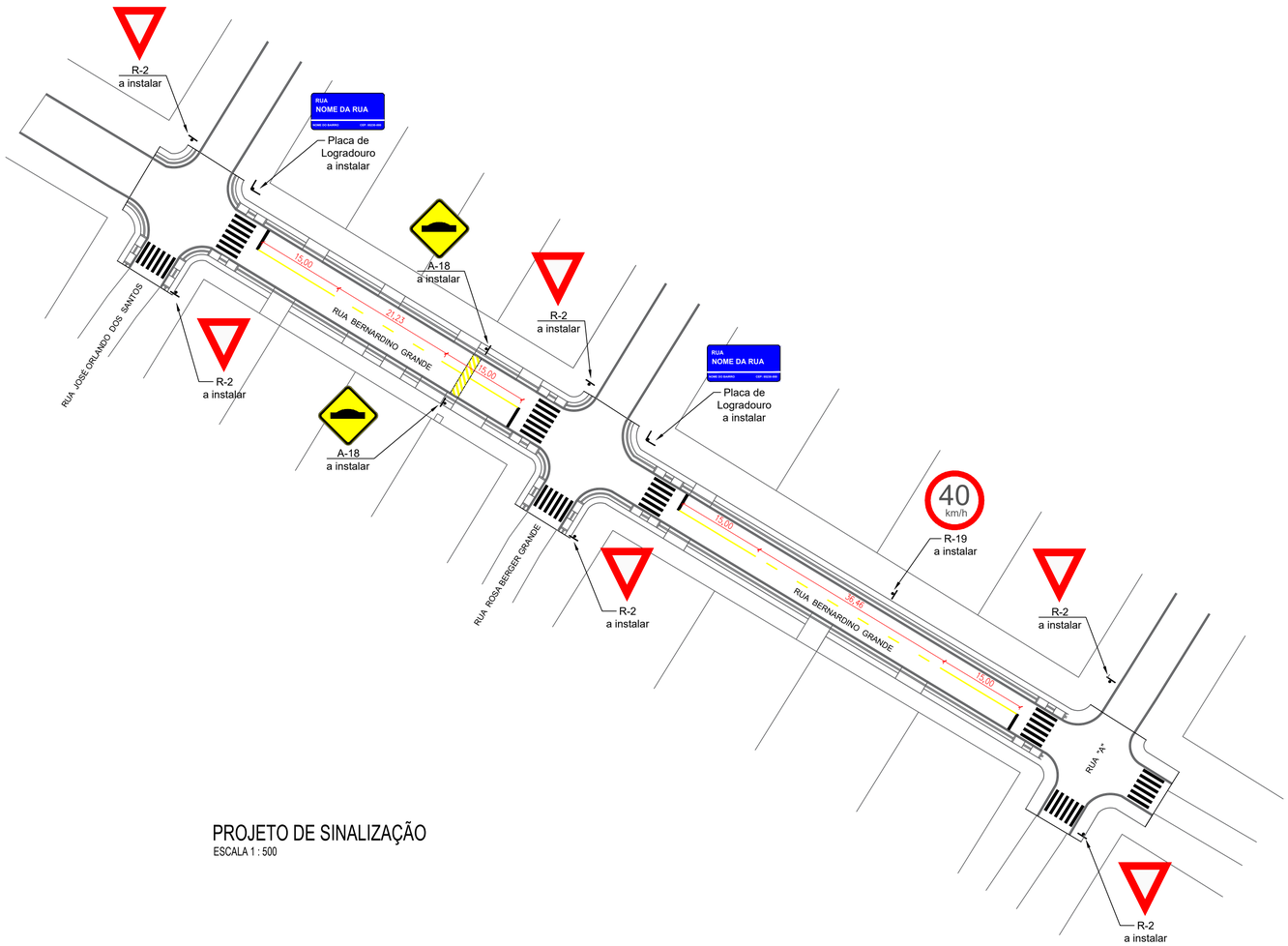

PROJETO DE SINALIZAÇÃO
ESCALA 1 : 500

SINAL		COR	
FORMA	CÓDIGO		
	A-18	FUNDO	AMARELA
		SÍMBOLO	PRETA
		ORLA INTERNA	PRETA
		ORLA EXTERNA	AMARELA
		LEGENDA	PRETA
LADO (M)			0,50
ORLA EXTERNA (M)			0,009
ORLA INTERNA (M)			0,018

SINAL		COR	
FORMA	CÓDIGO		
	R-2	FUNDO	BRANCA
		ORLA	VERMELHA
		VERSO	PRETO FOSCO
		LADO (M)	0,75
		ORLA (M)	0,10

FORMA	COR	
RUA NOME DA RUA	FUNDO	AZUL
	LETRAS	BRANCA
	FAIXA	BRANCA
ALTURA (M)		0,25
COMPRIMENTO (M)		0,50
FAIXA (M)		0,018

SINAL		COR	
FORMA	CÓDIGO		
40 km/h	R-19	FUNDO	BRANCA
		SÍMBOLO	PRETA
		TARJA	VERMELHA
		ORLA	VERMELHA
		LETRAS	PRETA
DIÂMETRO (M)			0,50
TARJA (M)			0,050
ORLA (M)			0,050

SINALIZAÇÃO					
Trecho	Sinalização horizontal branca (m²)	Sinalização horizontal amarela (m²)	Instalação de placas R-2 "Dê a preferência" (UND)	Instalação de placas A-18 "Lombada" (UND)	Instalação de placas de Logradouro (UND)	Instalação de placas R-19 "Limitação de velocidade" (UND)
Trecho 1	25,44	7,46	-	2,00	1,00	-
Trecho 2	21,64	4,22	-	-	1,00	1,00
Escape 1	9,60	-	2,00	-	-	-
Escape 2	9,60	-	2,00	-	-	-
Escape 3	19,20	-	2,00	-	-	-
TOTAL	**85,48**	**11,67**	**6,00**	**2,00**	**2,00**	**1,00**

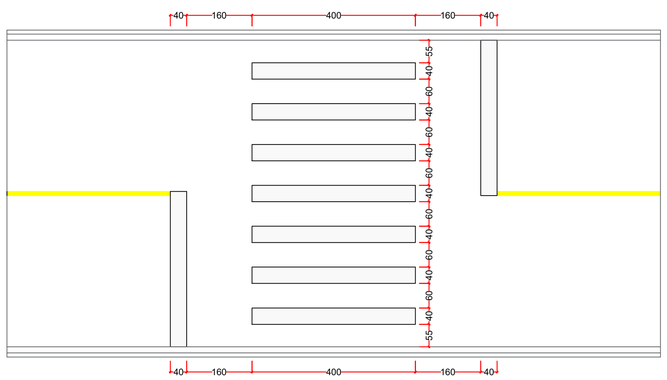

FAIXA DE TRAVESSIA DE PEDESTRES
ESCALA 1 : 75

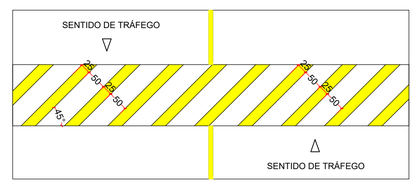

SINALIZAÇÃO LOMBADA
ESCALA 1 : 75

LINHA SIMPLES SECCIONADA
ESCALA 1 : 75

LINHA SIMPLES CONTÍNUA
ESCALA 1 : 75

PREFEITURA MUNICIPAL DE SANTA MARIA DO OESTE

CNPJ: 95.684.544/0001-26

Rua José de França Pereira, nº 10 - Fone: (42) 3644-1137 CEP: 85230-000 - Santa Maria do Oeste - Paraná

OBRA:

RECAPE ASFÁLTICO

RUA BERNARDINO GRANDE - DISTRITO SÃO JOSÉ

PROJETO DE SINALIZAÇÃO

APROVAÇÕES	DESENHO	DATA:	ÚLTIMA REVISÃO:
	Bruno C. de Campos	23/05/2023	21/07/2023

RECAPE ASFÁLTICO
Extensão de Pavimentação: 180,79 m
Área de Pavimentação: 1.447,61 m²

RESPONSÁVEL TÉCNICO:	PROPONENTE:	ESCALAS:
		Indicadas
Bruno Cesar de Campos *CREA-PR 177.596/D*	Oscar Delgado *PREFEITO MUNICIPAL*	PRANCHA: **06/06**

ISO A1
594x841