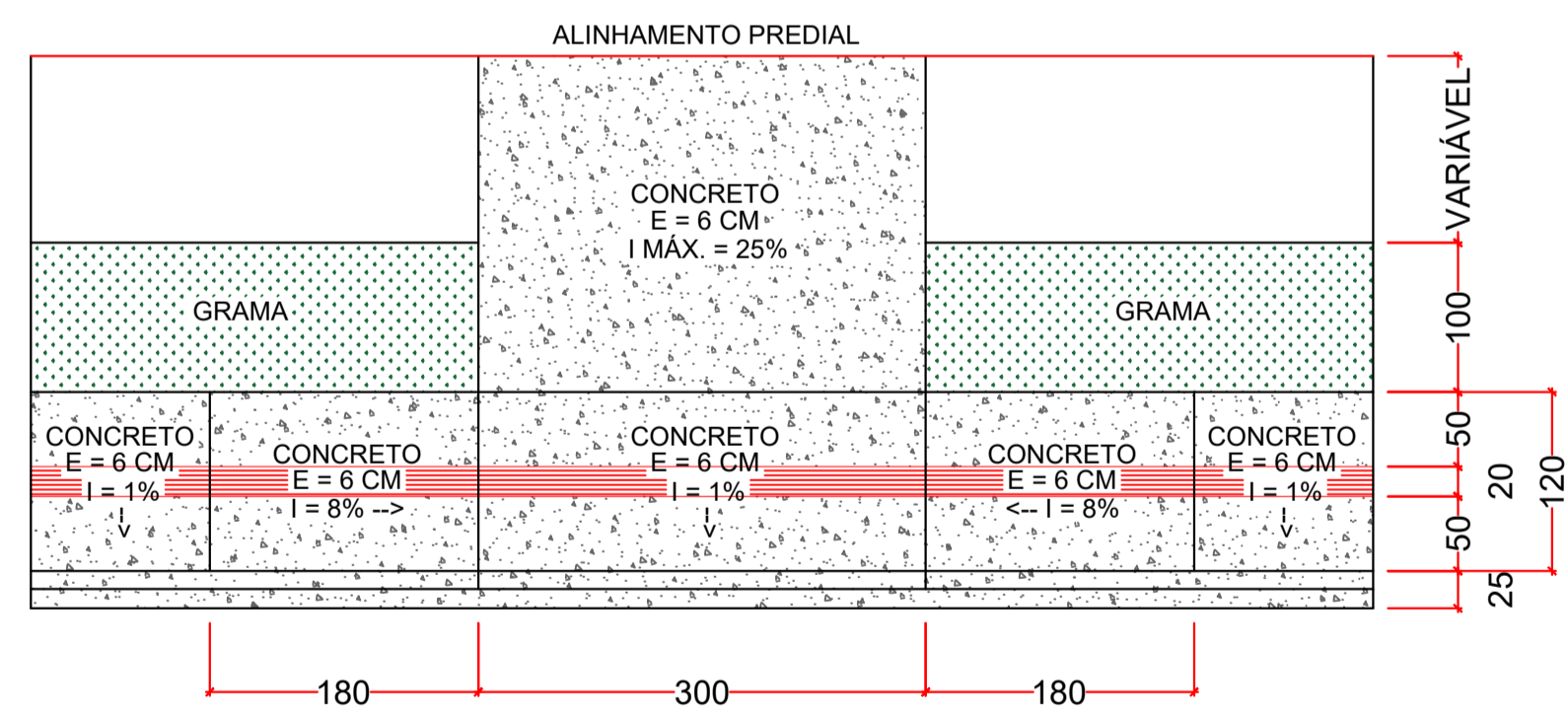
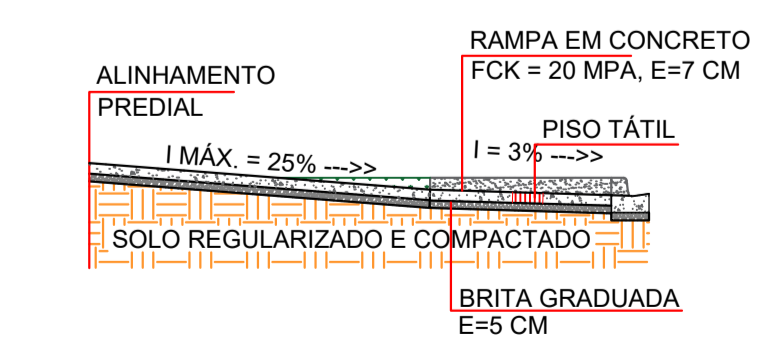


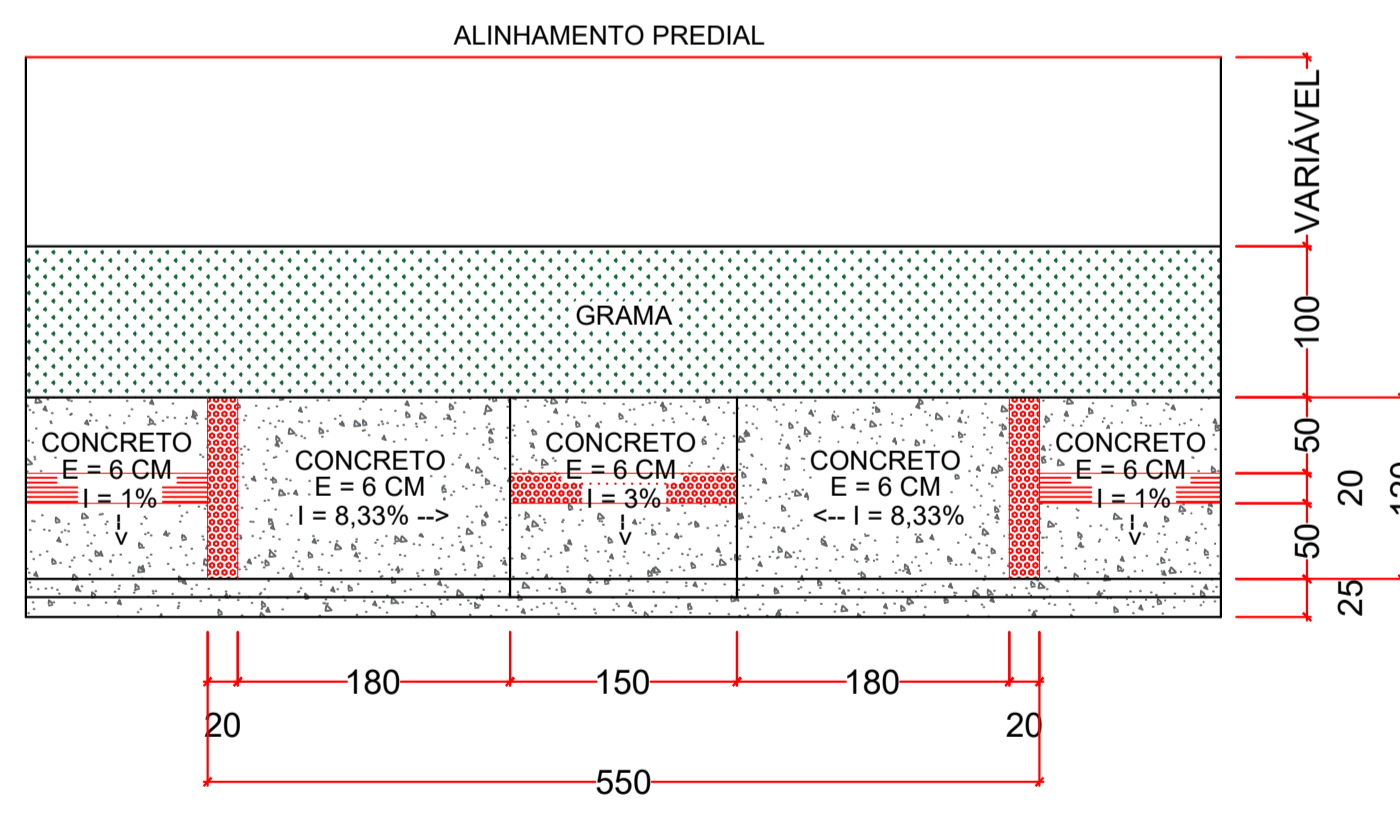
PROJETO DE URBANIZAÇÃO  
ESCALA 1 : 500



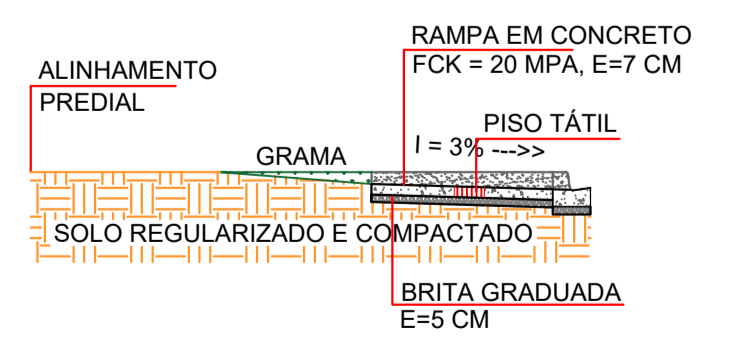
RAMPA PARA ACESSO DE VEÍCULOS  
ESCALA 1 : 50



CORTE RAMPA PARA ACESSO DE VEÍCULOS  
ESCALA 1 : 50



RAMPA DE ACESSIBILIDADE  
ESCALA 1 : 50



CORTE RAMPA DE ACESSIBILIDADE  
ESCALA 1 : 50

Trecho	URBANIZAÇÃO							
	Regularização e compactação (m²)	Aterro Lateral (m³)	Calçada em concreto (m²)	Piso tátil (m²)	Rampa de acessibilidade (und)	Grama (m²)	árvores (und)	Acesso de veículo a executar (und)
Rua Agenor de Oliveira - Trecho 1	312,79	47,43	217,61	48,98	7,00	161,54	20,00	-
Rua Agenor de Oliveira - Trecho 2	245,33	46,13	140,29	32,44	9,00	215,97	13,00	1,00
<b>TOTAL</b>	<b>558,12</b>	<b>93,56</b>	<b>357,90</b>	<b>81,42</b>	<b>16,00</b>	<b>377,51</b>	<b>33,00</b>	<b>1,00</b>

- LEGENDA:
- CALÇADA EM CONCRETO A EXECUTAR
  - CALÇADA EM CONCRETO EXISTENTE
  - PISO TÁTIL DIRECIONAL
  - PISO TÁTIL ALERTA
  - GRAMA
  - ÁRVORES
  - RAMPA DE ACESSIBILIDADE

**PREFEITURA MUNICIPAL DE SANTA MARIA DO OESTE**  
 CNPJ: 95.684.544/0001-26  
 Rua José de França Pereira, nº 10 - Fone: (42) 3644-1137 CEP: 85230-000 - Santa Maria do Oeste - Paraná

OBRA: **PAVIMENTAÇÃO ASFÁLTICA**  
 RUA AGENOR DE OLIVEIRA - SANTA MARIA DO OESTE

**PROJETO DE URBANIZAÇÃO**

APROVAÇÕES	DESENHO: Bruno C. de Campos	DATA: 26/06/2023	ÚLTIMA REVISÃO: 26/06/2023
------------	-----------------------------	------------------	----------------------------

**PAVIMENTAÇÃO ASFÁLTICA**  
 Área de Pavimentação: 2.119,71 m²

RESPONSÁVEL TÉCNICO:	PROFONENTE:	ESCALAS:
Bruno Cesar de Campos CREA-PR 177.596/D	Oscar Delgado PREFEITO MUNICIPAL	Indicadas
		PRANCHAS:
		<b>05/06</b>