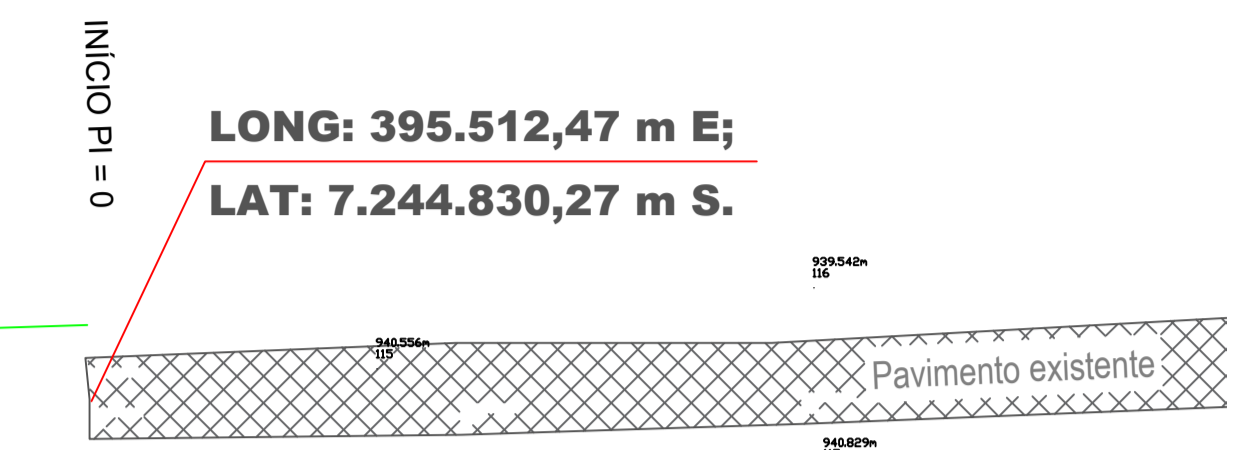
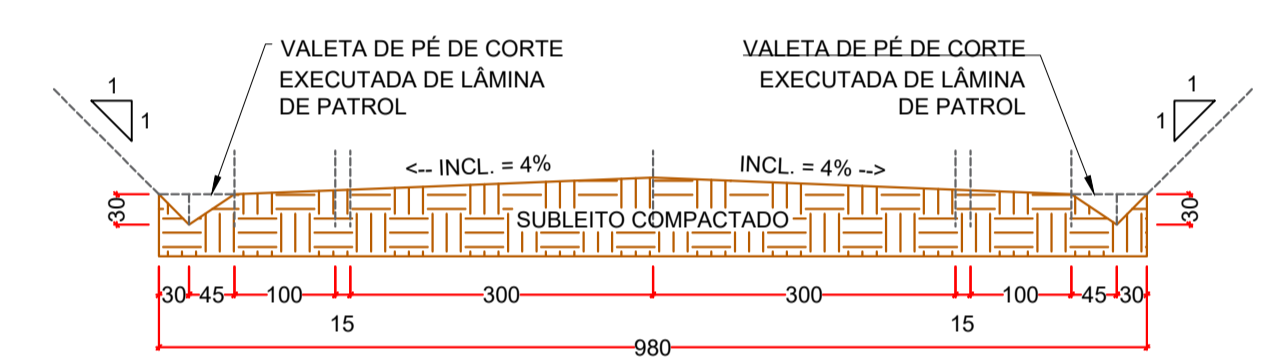


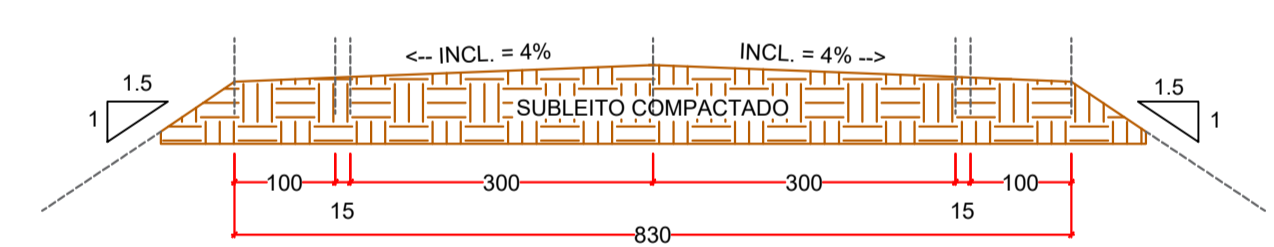
LONG: 395.512,47 m E;
LAT: 7.244.830,27 m S.



- LEGENDA:
- ESCARIFICAÇÃO, REGULARIZAÇÃO E COMPACTAÇÃO
 - REMOÇÃO DE TALUDE
 - PAVIMENTAÇÃO POLIÉDRICA EXISTENTE



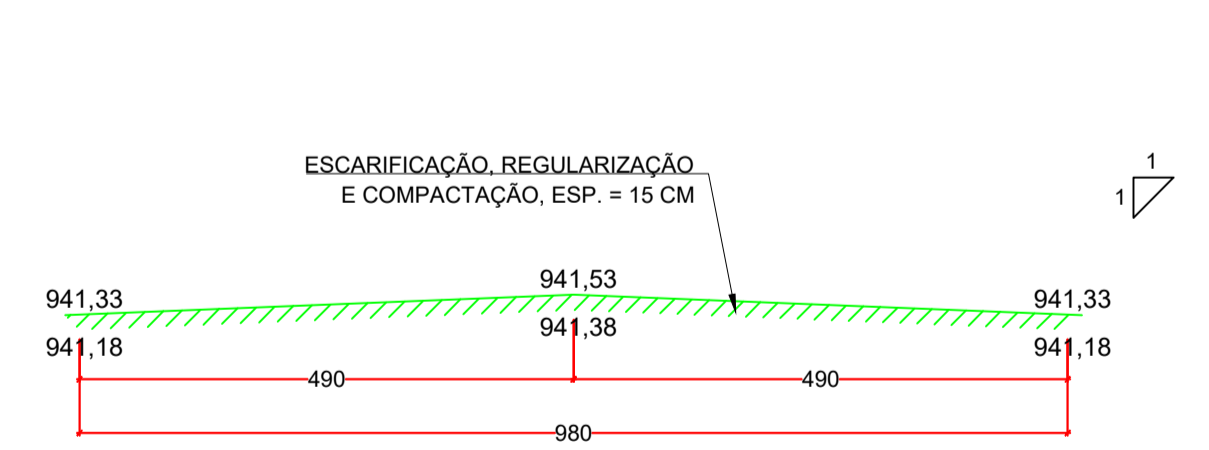
PREPARAÇÃO DO SUBLEITO - QUANDO HOUVER CORTE
ESCALA 1:75



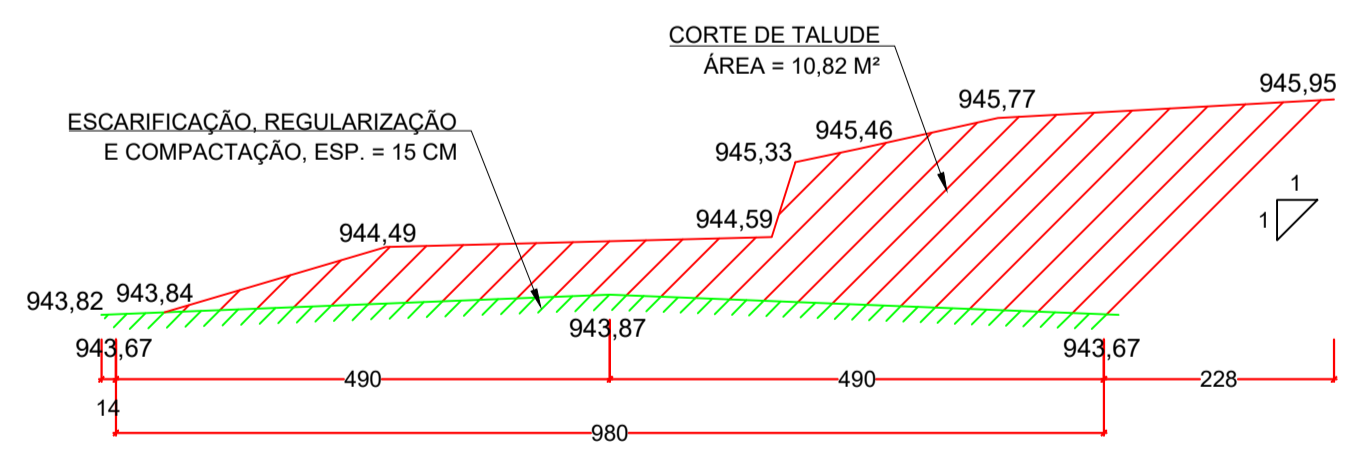
PREPARAÇÃO DO SUBLEITO - QUANDO HOUVER ATERRO
ESCALA 1:75

6
LONG: 395.235,39 m E
LAT: 7.244.730,80 m S

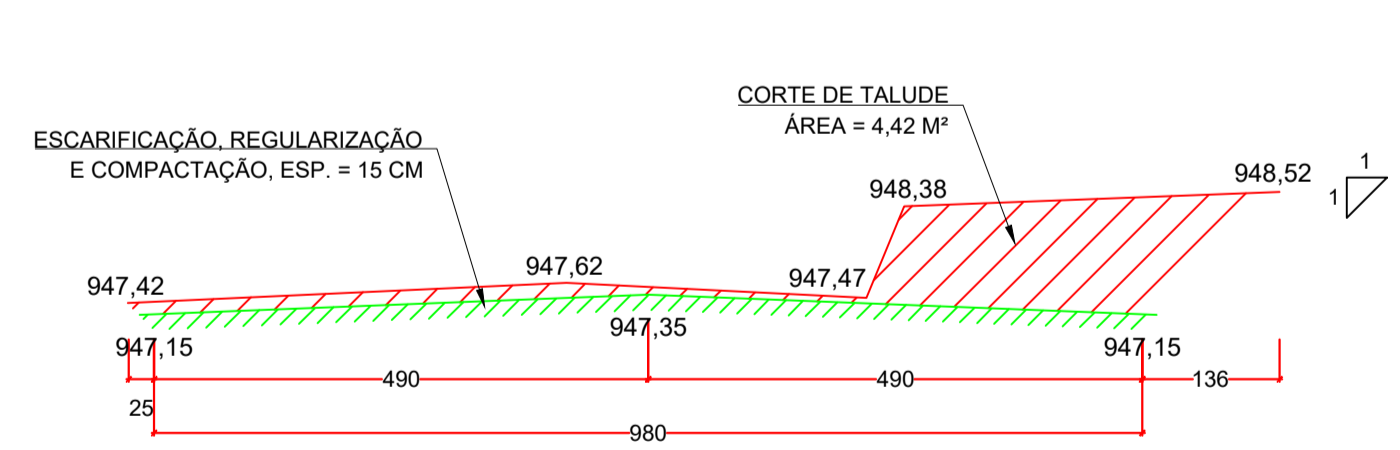
TERRAPLANAGEM
ESCALA 1:500



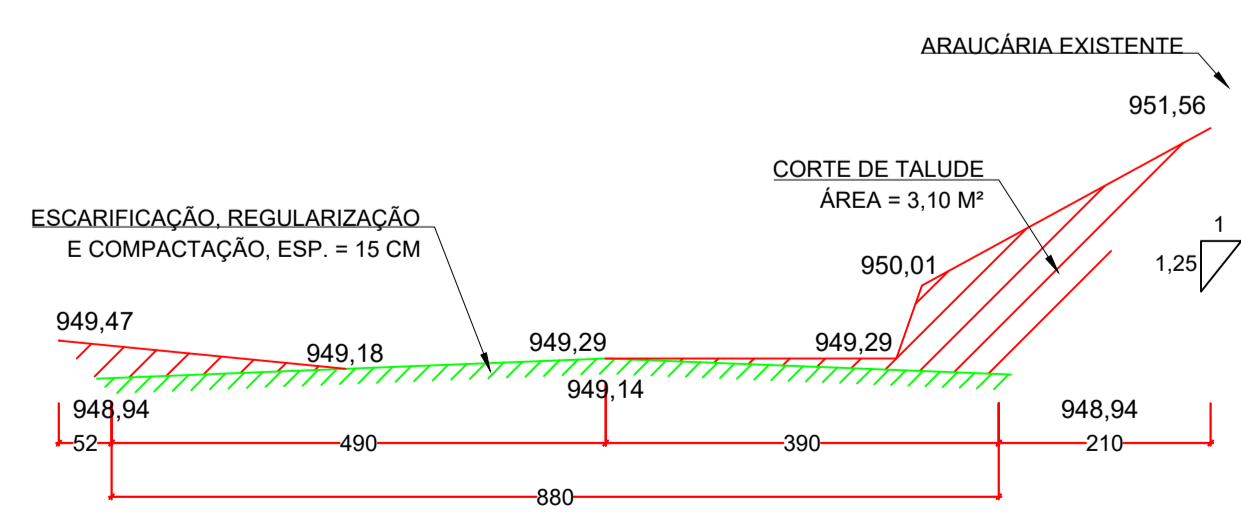
CORTE TRANSVERSAL - EST. 00
ESCALA 1:75



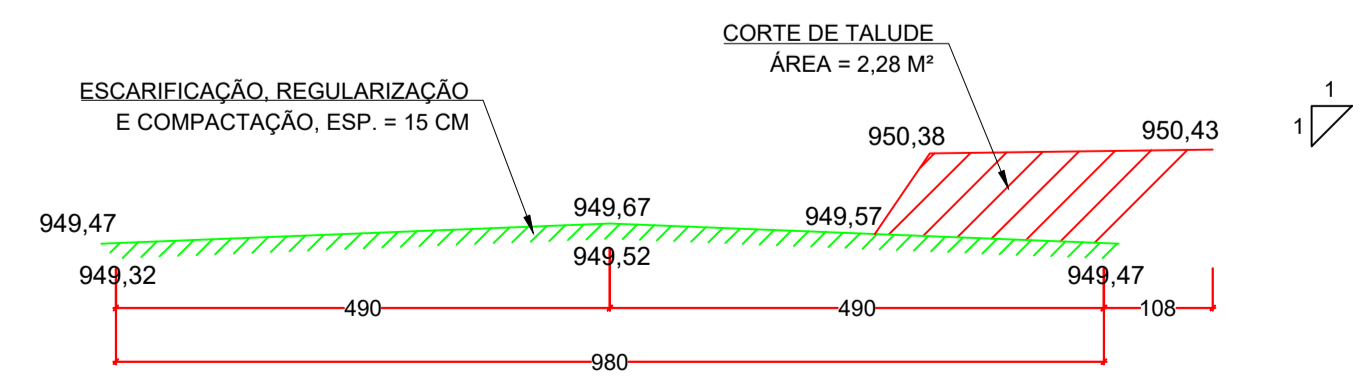
CORTE TRANSVERSAL - EST. 01
ESCALA 1:75



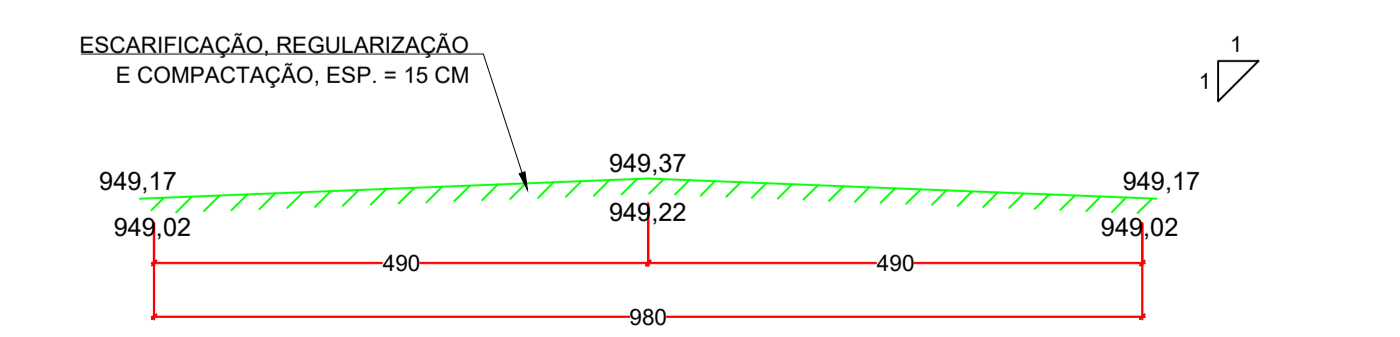
CORTE TRANSVERSAL - EST. 02
ESCALA 1:75



CORTE TRANSVERSAL - EST. 03 + 5,50
ESCALA 1:75



CORTE TRANSVERSAL - EST. 04
ESCALA 1:75



CORTE TRANSVERSAL - EST. 05 / EST. 06
ESCALA 1:75

PREFEITURA MUNICIPAL DE SANTA MARIA DO OESTE
 CNPJ: 95.684.544/0001-26
 Rua José de França Pereira, nº 10 - Fone: (42) 3644-1137 CEP: 85230-000 - Santa Maria do Oeste - Paraná

PAVIMENTAÇÃO POLIÉDRICA
 DISTRITO SÃO JOSÉ

PROJETO DE TERRAPLANAGEM

APROVAÇÕES	DESENHO	DATA	ÚLTIMA REVISÃO
	Bruno C. de Campos	16/05/2023	19/05/2023

PAVIMENTAÇÃO POLIÉDRICA
 Extensão de Pavimentação: 304,70 m
 Área de Pavimentação: 1.828,20 m²

RESPONSÁVEL TÉCNICO:	PROFESSOR:	ESCALAS:
Bruno Cesar de Campos CREA-PR 177.596/D	Oscar Delgado PREFEITO MUNICIPAL	Indicadas

PRANCHAS: **02/03**