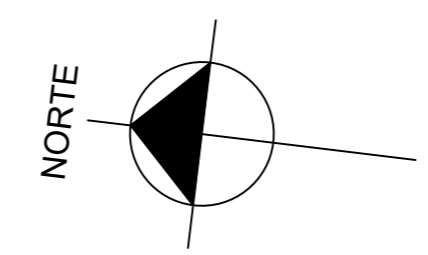


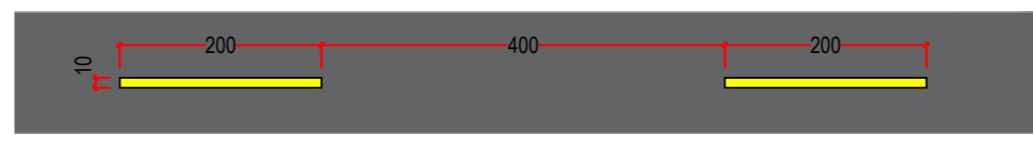
PROJETO DE SINALIZAÇÃO - TRECHO 01
ESCALA 1 : 2.000



| SINAL | | COR | |
|--------------|--------|---------|----------|
| FORMA | CÓDIGO | FUNDO | BRANCA |
| | R-19 | SÍMBOLO | PRETA |
| | | TARJA | VERMELHA |
| | | ORLA | VERMELHA |
| | | LETRAS | PRETA |
| DIÂMETRO (M) | | 0,75 | |
| TARJA (M) | | 0,075 | |
| ORLA (M) | | 0,075 | |



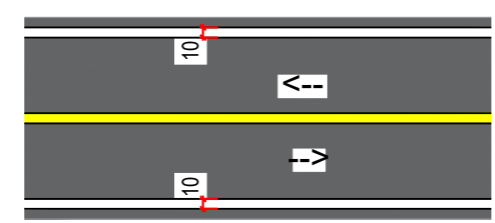
PROJETO DE SINALIZAÇÃO - TRECHO 02
ESCALA 1 : 2.000



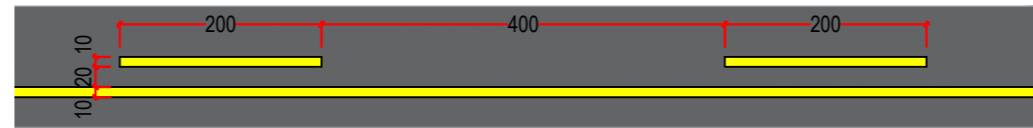
LFO-2 - LINHA SIMPLES SECCIONADA
ESCALA 1 : 75



LFO-3 - LINHA DUPLA CONTÍNUA
ESCALA 1 : 75



LBO - LINHA DE BORDO
ESCALA 1 : 75



LFO-4 - LINHA CONTÍNUA / SECCIONADA
ESCALA 1 : 75

PREFEITURA MUNICIPAL DE SANTA MARIA DO OESTE

CNPJ: 95.684.544/0001-26

Rua José de França Pereira, nº 10 - Fone: (42) 3644-1137 CEP: 85230-000 - Santa Maria do Oeste - Paraná

OBRA: **RECAPE ASFÁLTICO**
ESTRADA DE ACESSO AO DISTRITO SÃO JOSÉ

PROJETO DE SINALIZAÇÃO

| | | | |
|--|--------------------|------------|-----------------|
| APROVAÇÕES | DESENHO: | DATA: | ÚLTIMA REVISÃO: |
| | Bruno C. de Campos | 30/05/2023 | 13/07/2023 |
| RECAPE ASFÁLTICO Extensão de Pavimentação: 900,00 m Área de Pavimentação: 5.850,00 m ² | | | |

| | | |
|--|-------------------------------------|--------------|
| RESPONSÁVEL TÉCNICO: | PROPONENTE: | ESCALAS: |
| Bruno Cesar de Campos CREA-PR 177.596/D | Oscar Delgado PREFEITO MUNICIPAL | Indicadas |
| | | PRANCHA: |
| | | 03/03 |