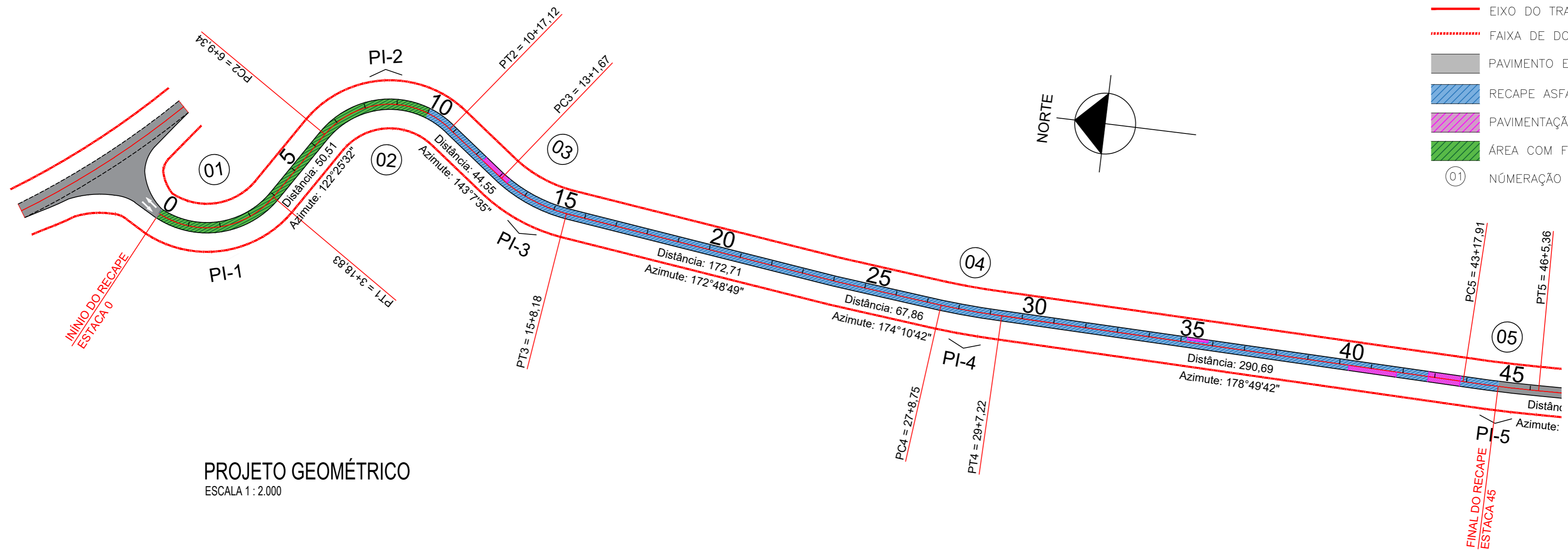
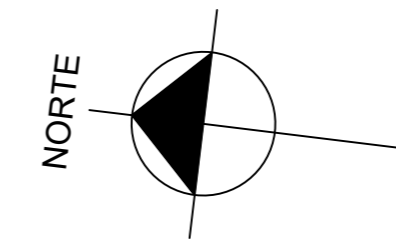
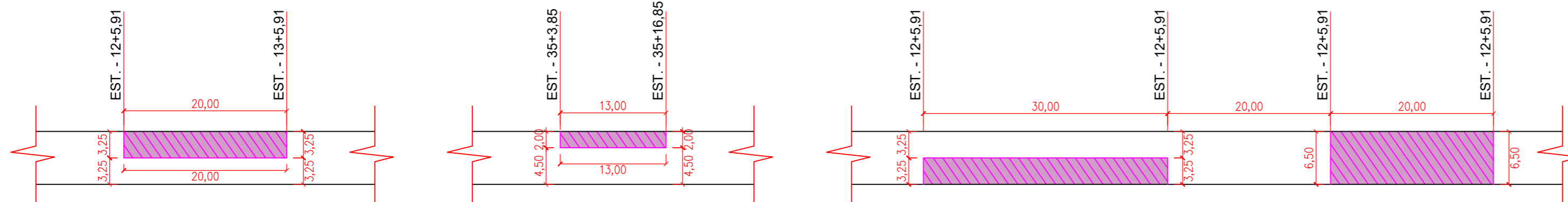


LEGENDA:

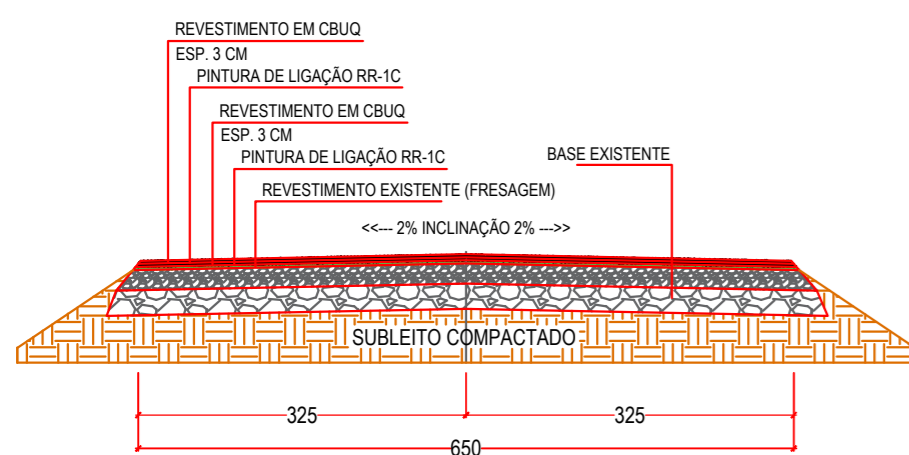
- EIXO DO TRAÇADO
- - - - - FAIXA DE DOMÍNIO
- PAVIMENTO EXISTENTE
- RECAPE ASFÁLTICO A EXECUTAR
- PAVIMENTAÇÃO NOVA
- ÁREA COM FRESAGEM
- ⓪1 NÚMERAÇÃO DAS CURVAS



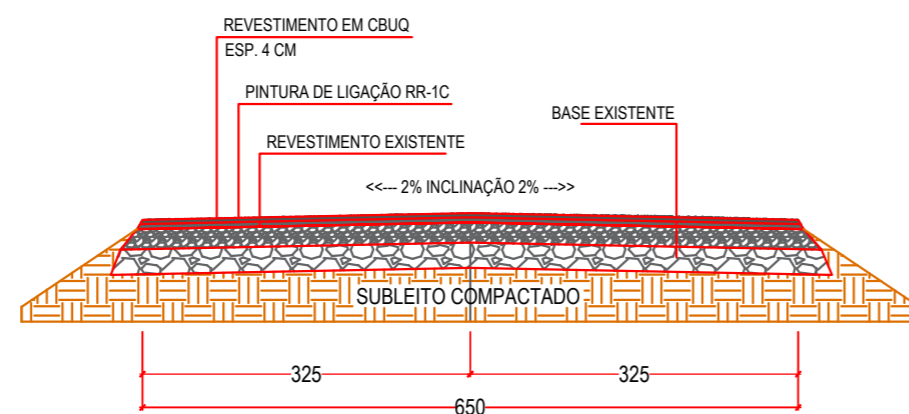
PROJETO GEOMÉTRICO  
ESCALA 1 : 2.000



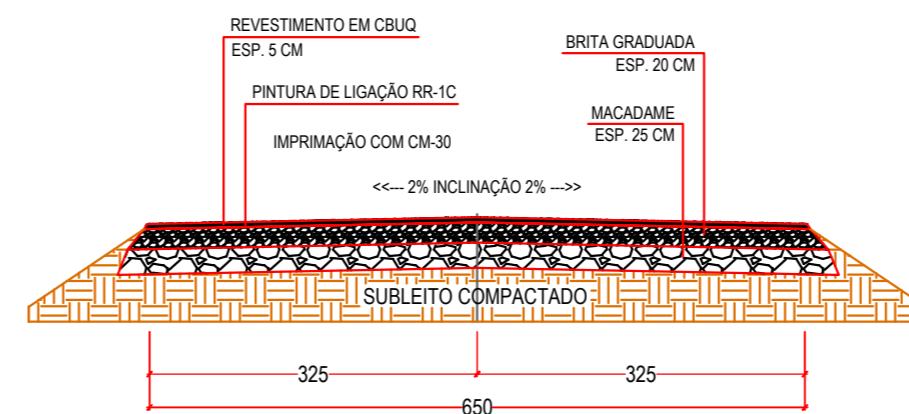
PONTOS PARA RECONSTITUIÇÃO DE BASE  
ESCALA 1 : 500



CORTE TRANSVERSAL  
RECAPE COM FRESAGEM  
ESCALA 1 : 75



CORTE TRANSVERSAL  
RECAPE  
ESCALA 1 : 75



CORTE TRANSVERSAL  
PAVIMENTAÇÃO  
ESCALA 1 : 75

QUADRO DE CURVAS				
CURVA	AC	RAIO	T-TE	D-DC
1	94°12'52"	54,32	47,63	78,83
2	94°26'53"	53,13	57,515	87,77
3	29°41'15"	98,41	23,84	46,51
4	5°54'42"	454,21	13,32	38,47
5	2°37'49"	800,1	26,27	47,45

**PREFEITURA MUNICIPAL DE SANTA MARIA DO OESTE**

CNPJ: 95.684.544/0001-26

Rua José de França Pereira, nº 10 - Fone: (42) 3644-1137 CEP: 85230-000 - Santa Maria do Oeste - Paraná

OBRA:

**RECAPE ASFÁLTICO**  
ESTRADA DE ACESSO AO DISTRITO SÃO JOSÉ

**PROJETO DE PAVIMENTAÇÃO**

APROVAÇÕES

DESENHO: Bruno C. de Campos DATA: 30/05/2023 ÚLTIMA REVISÃO: 13/07/2023

**RECAPE ASFÁLTICO**  
Extensão de Pavimentação: 900,00 m  
Área de Pavimentação: 5.850,00 m<sup>2</sup>

RESPONSÁVEL TÉCNICO:

PROponente:

ESCALAS:

Indicadas

PRANCHA:

Bruno Cesar de Campos  
CREA-PR 177.596/D

Oscar Delgado  
PREFEITO MUNICIPAL

**02/03**