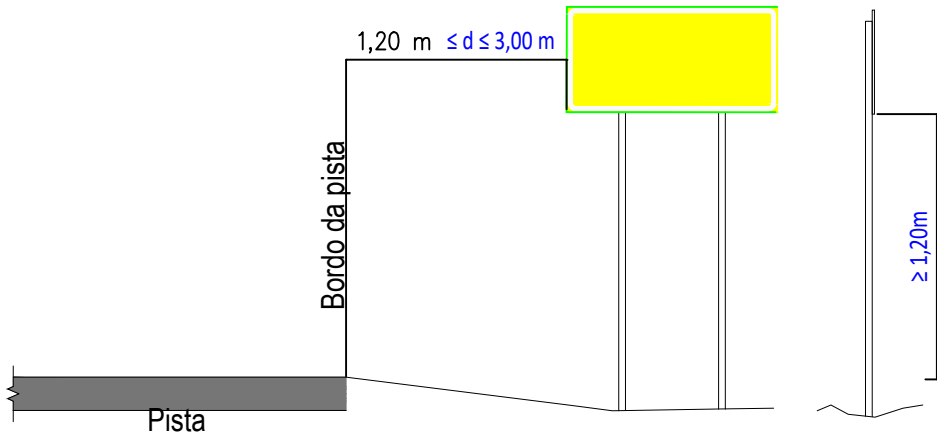
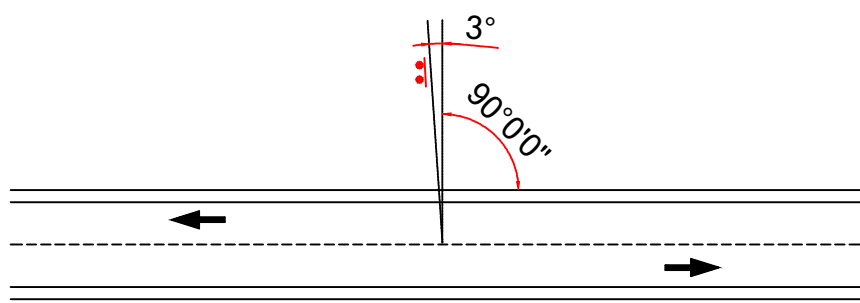


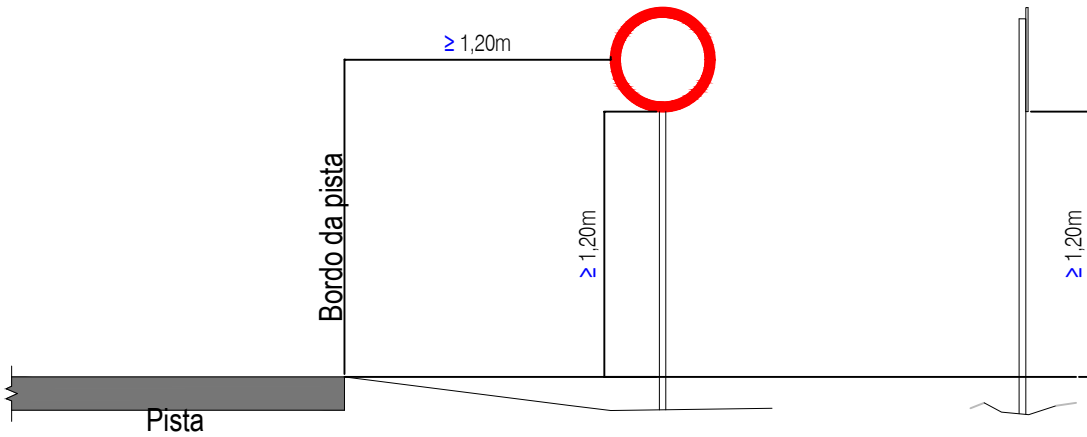
POSICIONAMENTO TRANSVERSAL - VIAS RURAIS  
SEM ACOSTAMENTO  
SEM ESCALA



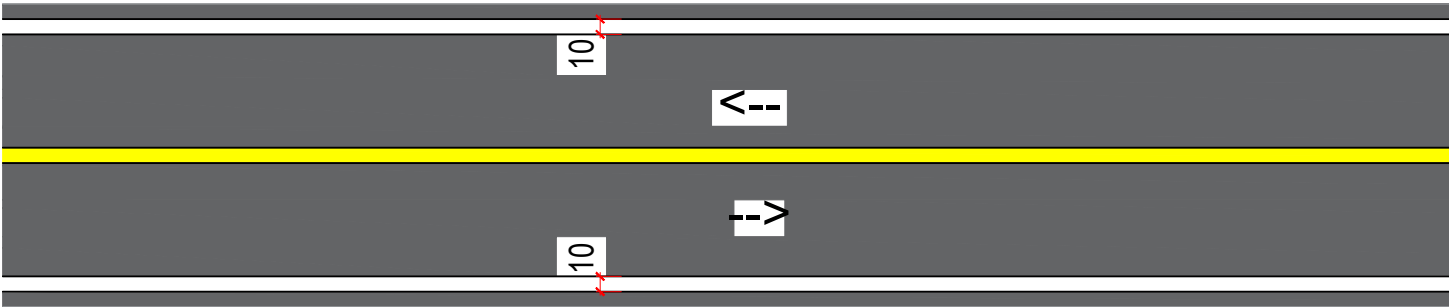
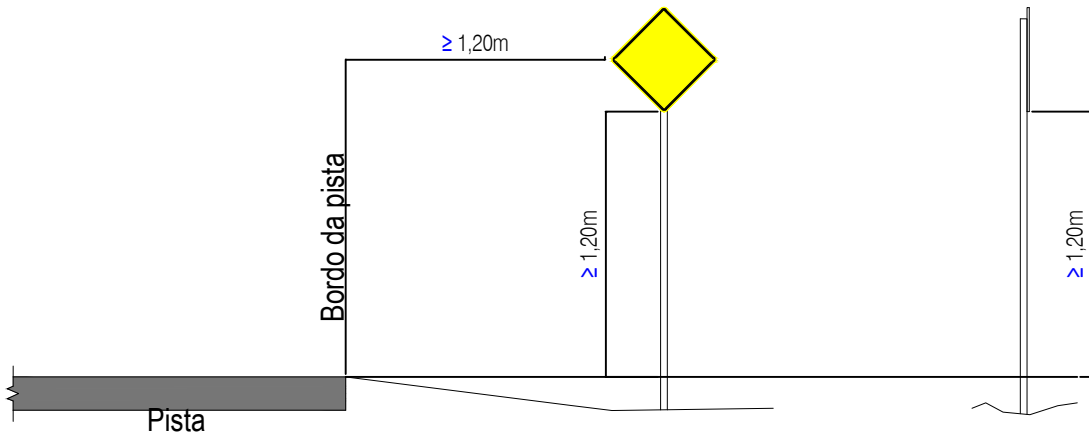
POSICIONAMENTO TRANSVERSAL - VIAS RURAIS  
CORREÇÃO ANGULAR PARA EVITAR REFLEXO E OFUSCAMENTO  
SEM ESCALA




POSICIONAMENTO DOS SINAIS DE REGULAMENTAÇÃO - VIAS RURAIS  
SEM ACOSTAMENTO  
SEM ESCALA



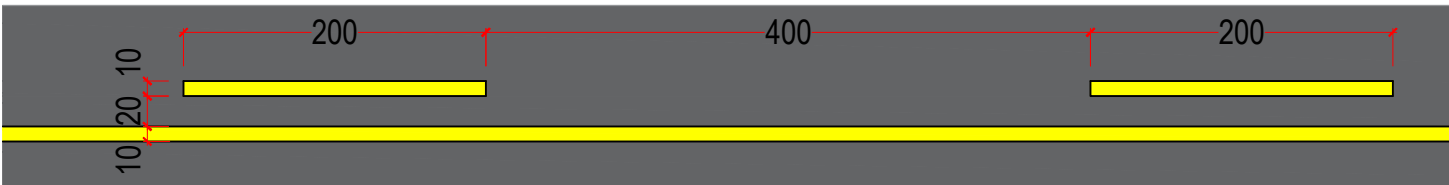
POSICIONAMENTO DOS SINAIS DE ADVERTÊNCIA - VIAS RURAIS SEM  
ACOSTAMENTO  
SEM ESCALA



LBO - LINHA DE BORDO  
ESCALA 1 : 50



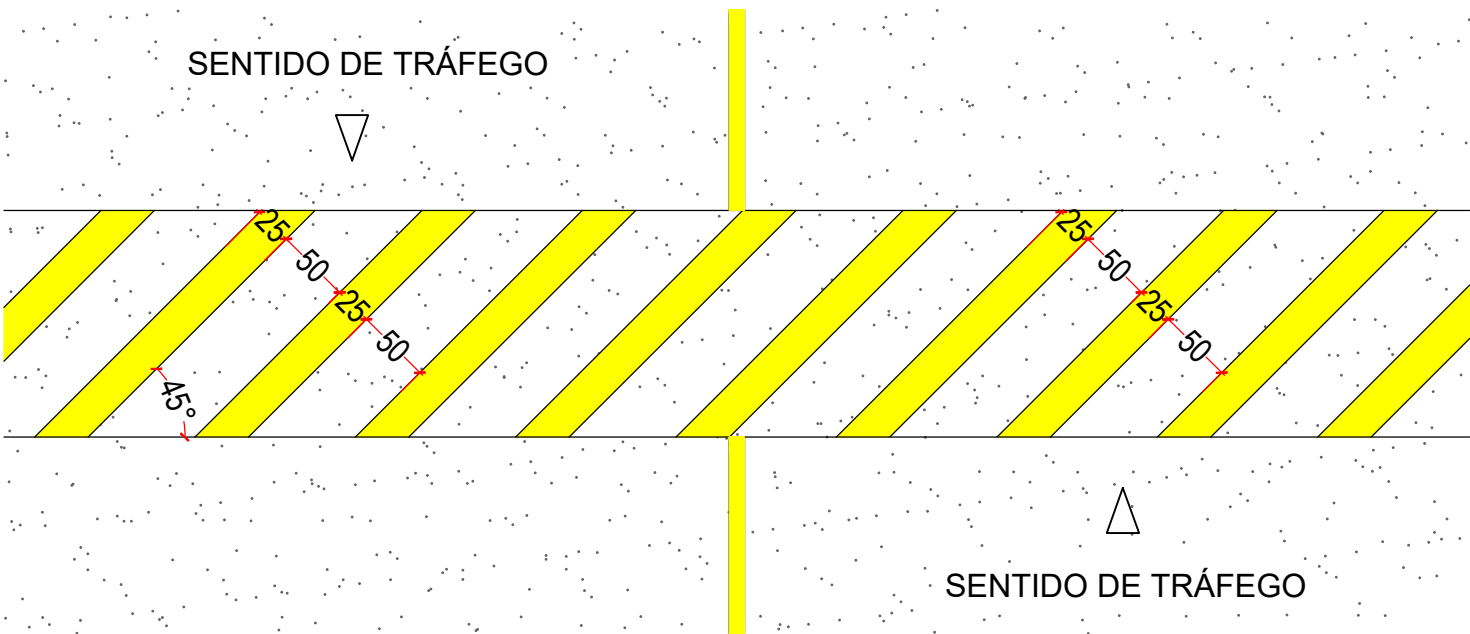
LFO-2 - LINHA SIMPLES SECCIONADA  
ESCALA 1 : 50



LFO-3 - LINHA DUPLA CONTÍNUA  
ESCALA 1 : 50



LFO-4 - LINHA CONTÍNUA / SECCIONADA  
ESCALA 1 : 50



SINALIZAÇÃO LOMBADAS  
ESCALA 1 : 50

**PREFEITURA MUNICIPAL DE SANTA MARIA DO OESTE**

CNPJ: 95.684.544/0001-26

Rua José de França Pereira, nº 10 - Fone: (42) 3644-1137 CEP: 85230-000 - Santa Maria do Oeste - Paraná

OBRA:

**PAVIMENTAÇÃO EM CBUQ**

ESTRADA ATÉ A COMUNIDADE OURO VERDE - EXTENSÃO DE 12.697,00 M

**PROJETO DE SINALIZAÇÃO**

RESPONSÁVEL TÉCNICO:	PROPORONTE:	ESCALAS:
Bruno Cesar de Campos CREA-PR 171.596/D	Oscar Delgado PREFEITO MUNICIPAL	1 : 1.000
		PRANCHAS:
		<b>76/76</b>