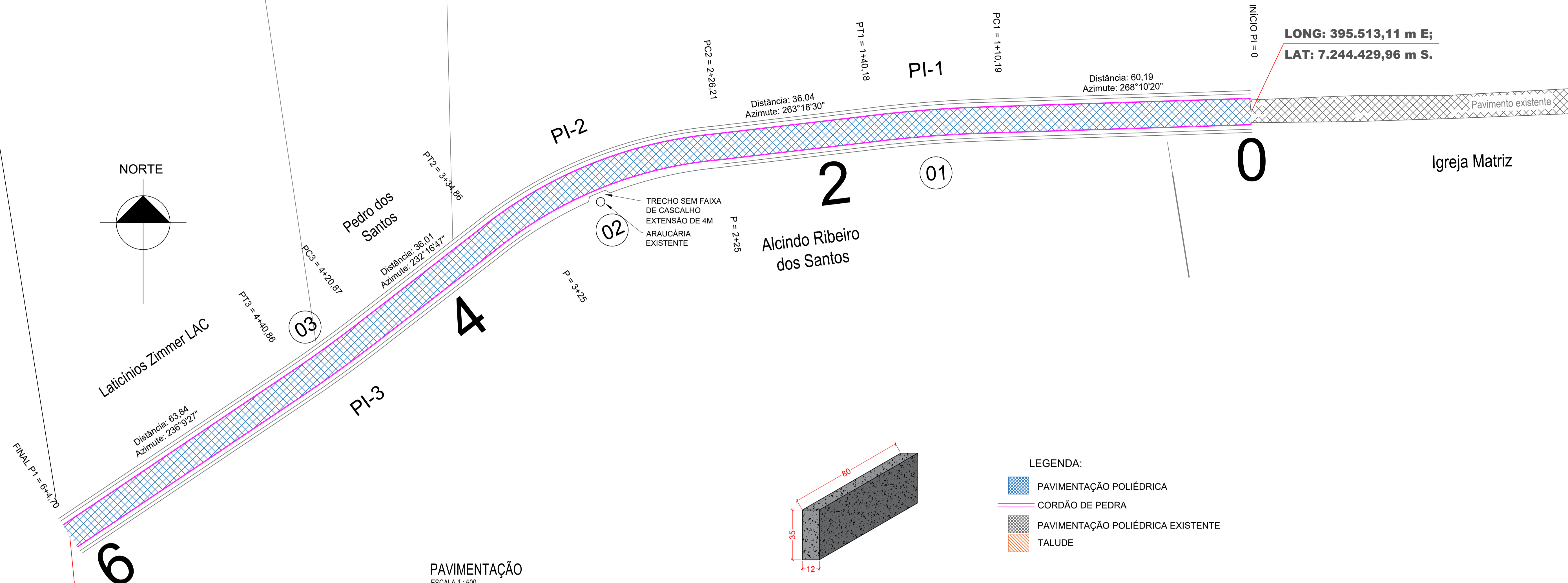
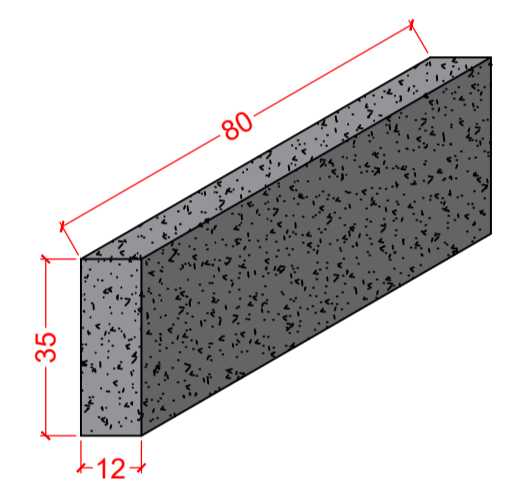


LONG: 395.513,11 m E;
LAT: 7.244.429,96 m S.



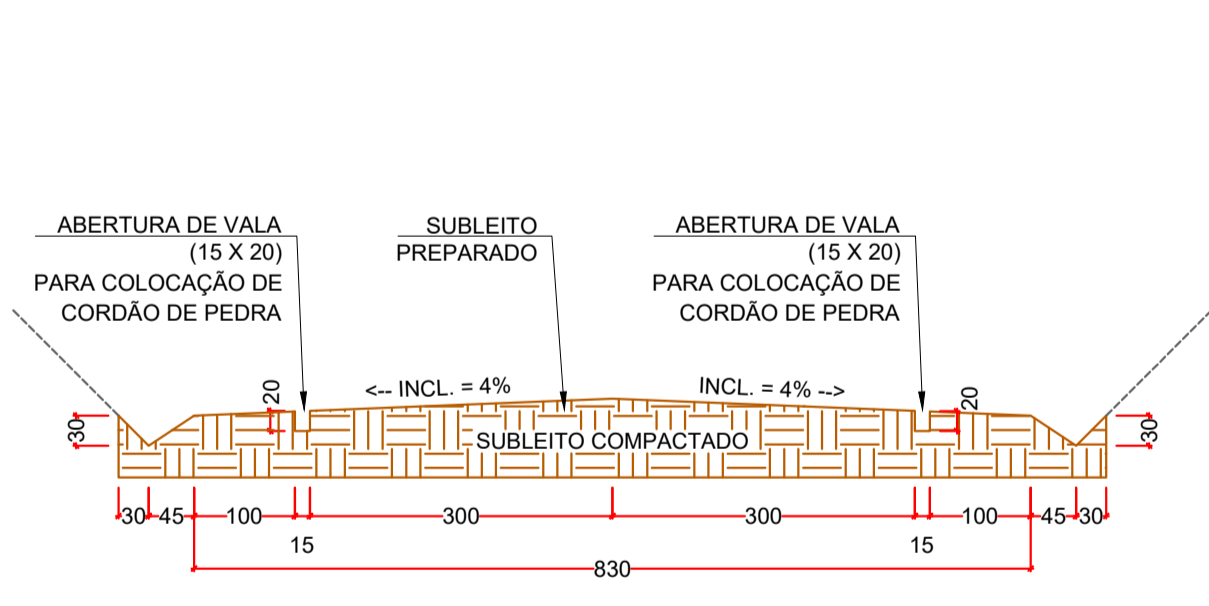
LONG: 395.234,41 m E
LAT: 7.244.734,39 m S

PAVIMENTAÇÃO
 ESCALA 1 : 500

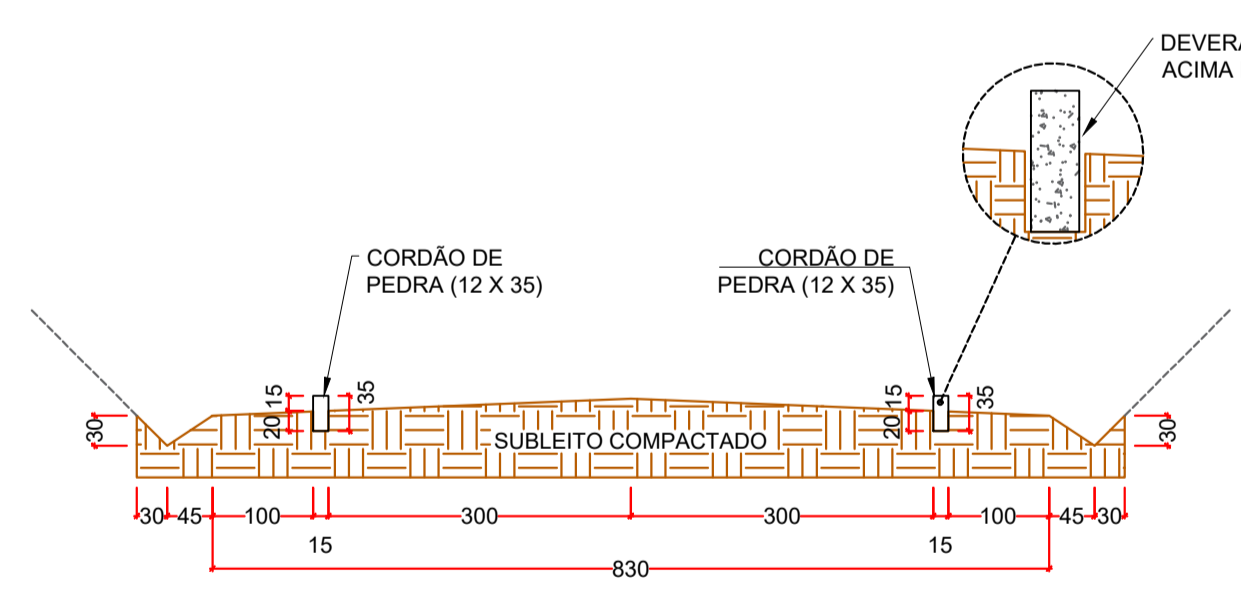


CORDÃO DE PEDRA
 ESCALA 1 : 15

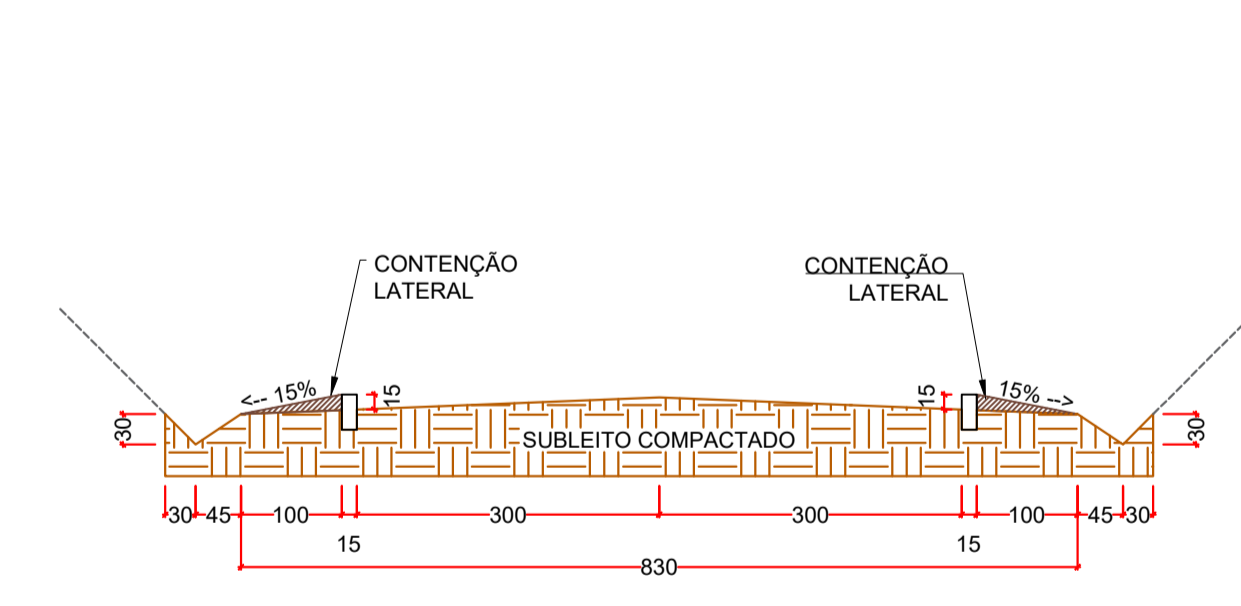
- LEGENDA:**
- PAVIMENTAÇÃO POLIÉDRICA
 - CORDÃO DE PEDRA
 - PAVIMENTAÇÃO POLIÉDRICA EXISTENTE
 - TALUDE



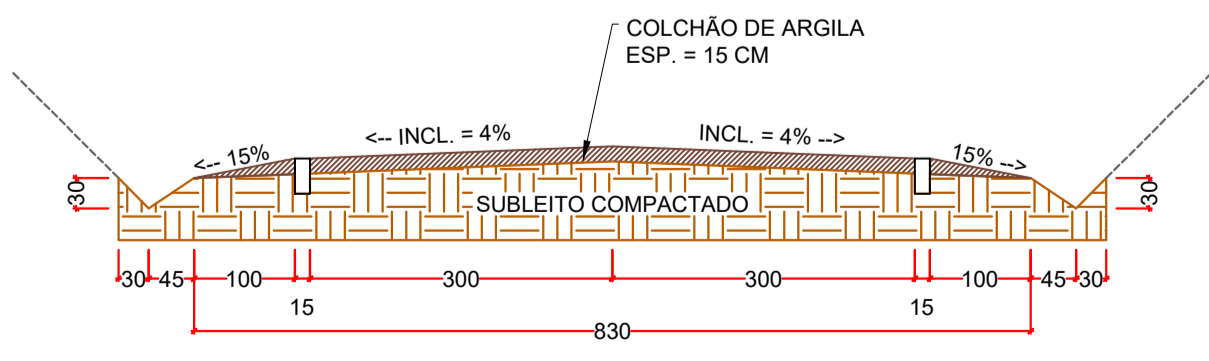
ETAPA 1 - ABERTURA DE VALA (15 X 20)
 ESCALA 1 : 75



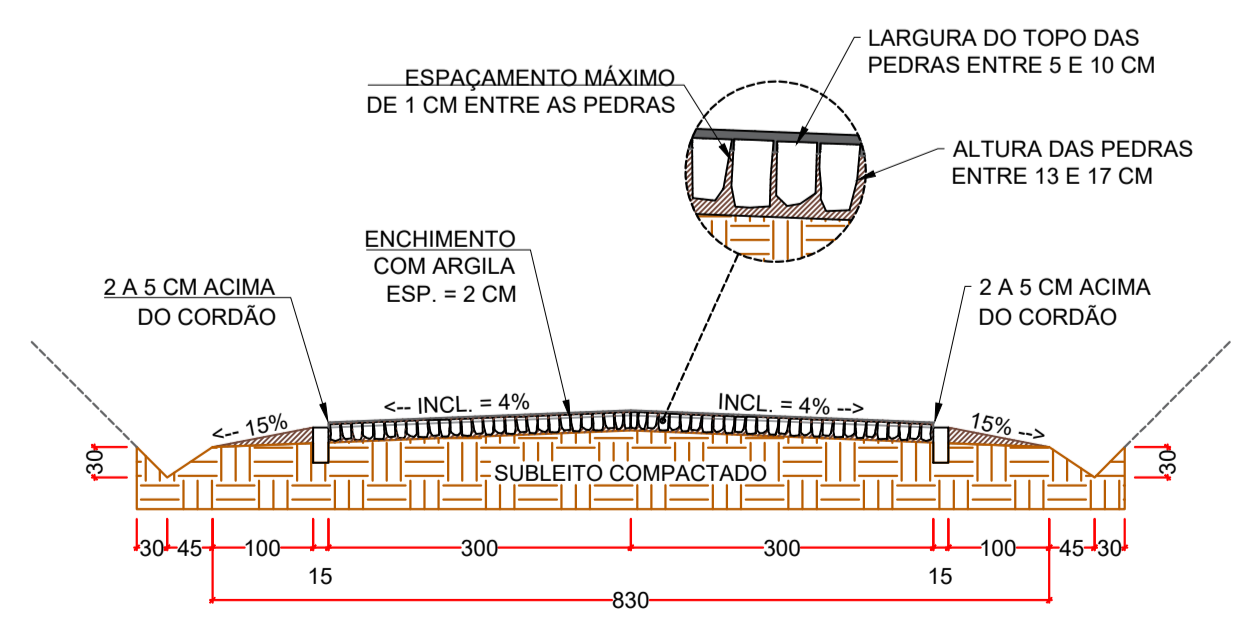
ETAPA 2 - COLOCAÇÃO DO CORDÃO (MEIO FIO TIPO 3)
 ESCALA 1 : 75



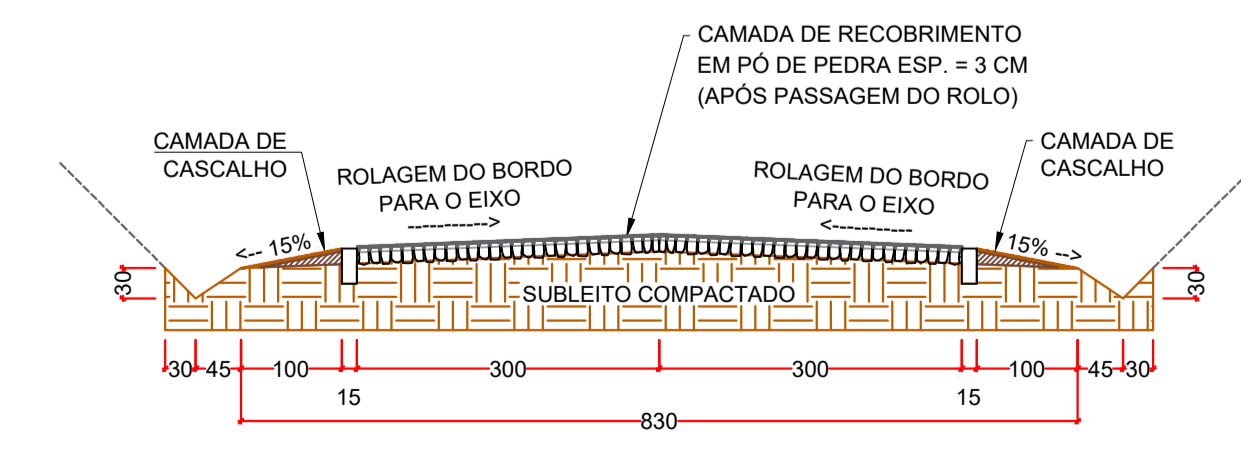
ETAPA 3 - CONTENÇÃO LATERAL
 ESCALA 1 : 75



ETAPA 4 - COLCHÃO DE ARGILA
 ESCALA 1 : 75



ETAPA 5 - ASSENTAMENTO DAS PEDRAS
 ESCALA 1 : 75



ETAPA 6 - COMPACTAÇÃO E APLICAÇÃO DE CASCALHO
 ESCALA 1 : 75

PREFEITURA MUNICIPAL DE SANTA MARIA DO OESTE
 CNPJ: 95.684.544/0001-26
 Rua José de França Pereira, nº 10 - Fone: (42) 3644-1137 CEP: 85230-000 - Santa Maria do Oeste - Paraná

PAVIMENTAÇÃO POLIÉDRICA
 DISTRITO SÃO JOSÉ

PROJETO DE PAVIMENTAÇÃO

APROVAÇÕES	DESENHO	DATA	ÚLTIMA REVISÃO
	Bruno C. de Campos	16/05/2023	19/05/2023

PAVIMENTAÇÃO POLIÉDRICA
 Extensão de Pavimentação: 304,70 m
 Área de Pavimentação: 1.828,20 m²

RESPONSÁVEL TÉCNICO:	PROFESSOR:	ESCALAS:
Bruno Cesar de Campos CREA-PR 177.596/D	Oscar Delgado PREFEITO MUNICIPAL	Indicadas
		PRANCHAS:
		03/03