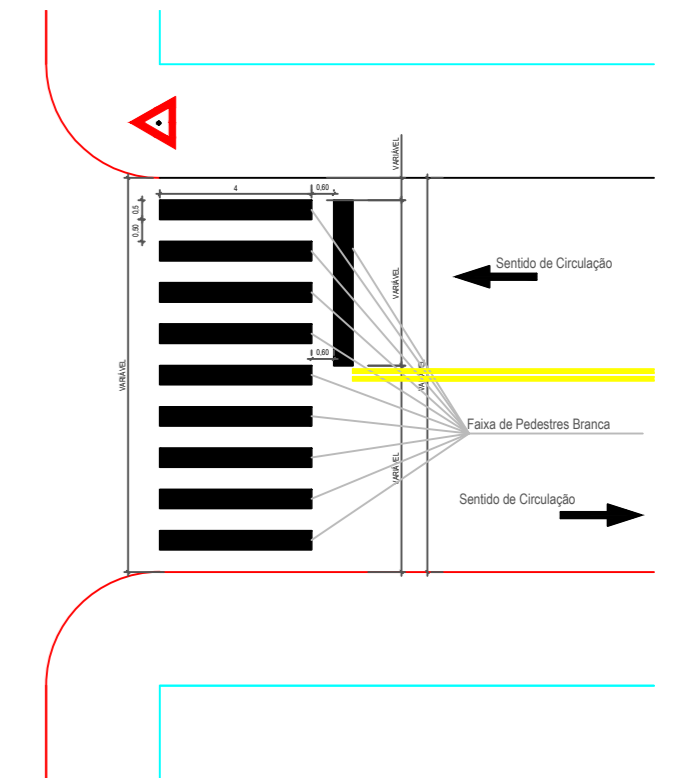
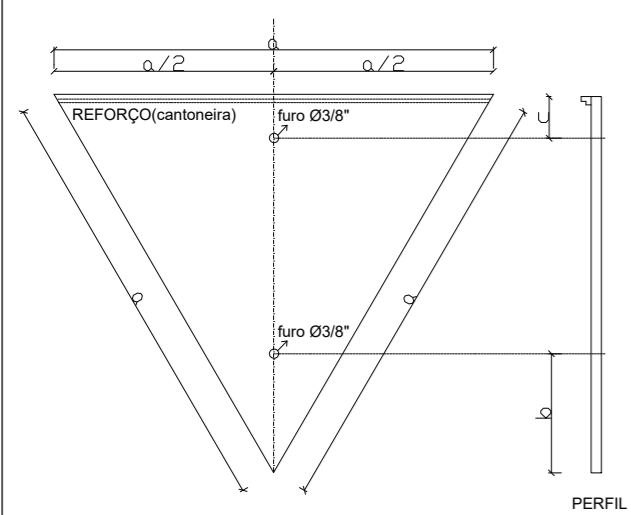


DETALHE MEIO FIO COM SARGETA
Sem Escala

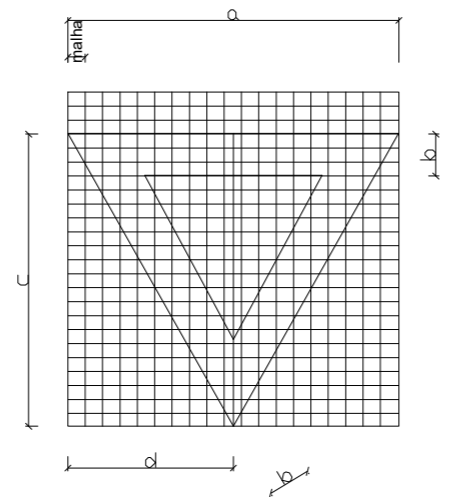


DETALHE SINALIZAÇÃO HORIZONTAL
Sem Escala


PLANTA DE LOCAÇÃO DE FAIXA DE SINALIZAÇÃO HORIZONTAL E VERTICAL
Escala: sem



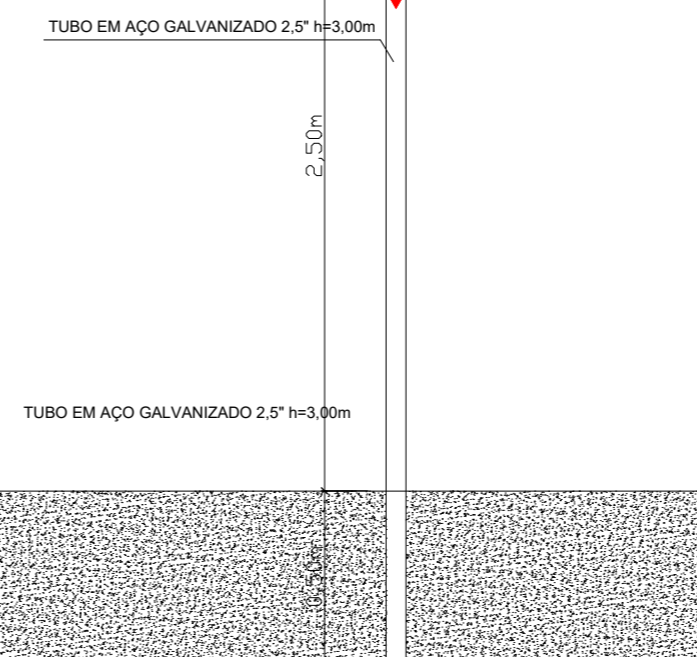
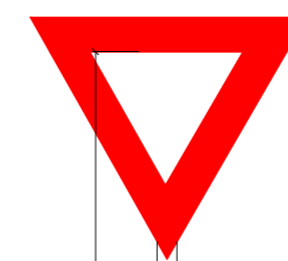
TIPO	DIMENSÕES (mm)		
	a	b	c
I	800	220	120
II	1000	275	150
III	1200	330	180



TIPO	DIMENSÕES (mm)					
	PLACA	PLACA	a	b	c	d
I	800	40X40	800	100	693	400
II	1000	50X50	1000	125	866	500
III	1200	60X60	1200	150	1039	600



CORES
Oria:vermelho refletivo
Fundo:branco refletivo



DETALHE SINALIZAÇÃO VERTICAL
Sem Escala

PREFEITURA MUNICIPAL DE SANTA MARIA DO OESTE

CNPJ: 95.684.544/0001-26

Rua José de França Pereira, nº 10 - Fone: (42) 3644-1137 CEP: 85230-000 - Santa Maria do Oeste - Paraná

OBRA: **PAVIMENTAÇÃO ASFÁLTICA EM CBUQ**
RUAS DO QUADRO URBANO - SANTA MARIA DO OESTE-PR

PROJETO DE URBANISMO

APROVAÇÕES: DESENHO: GIOVANNI OTTONI DATA: 03/02/2022 ÚLTIMA REVISÃO: 03/02/2022

PAVIMENTAÇÃO ASFÁLTICA
Trechos: 4.624,70m²

RESPONSÁVEL TÉCNICO: **Jaime Luiz de Oliveira** CREA-PR 29087/D
PROponente: **OSCAR DELGADO** PREFEITO MUNICIPAL
ESCALAS: Indicadas
PRANCHA: **02/02**