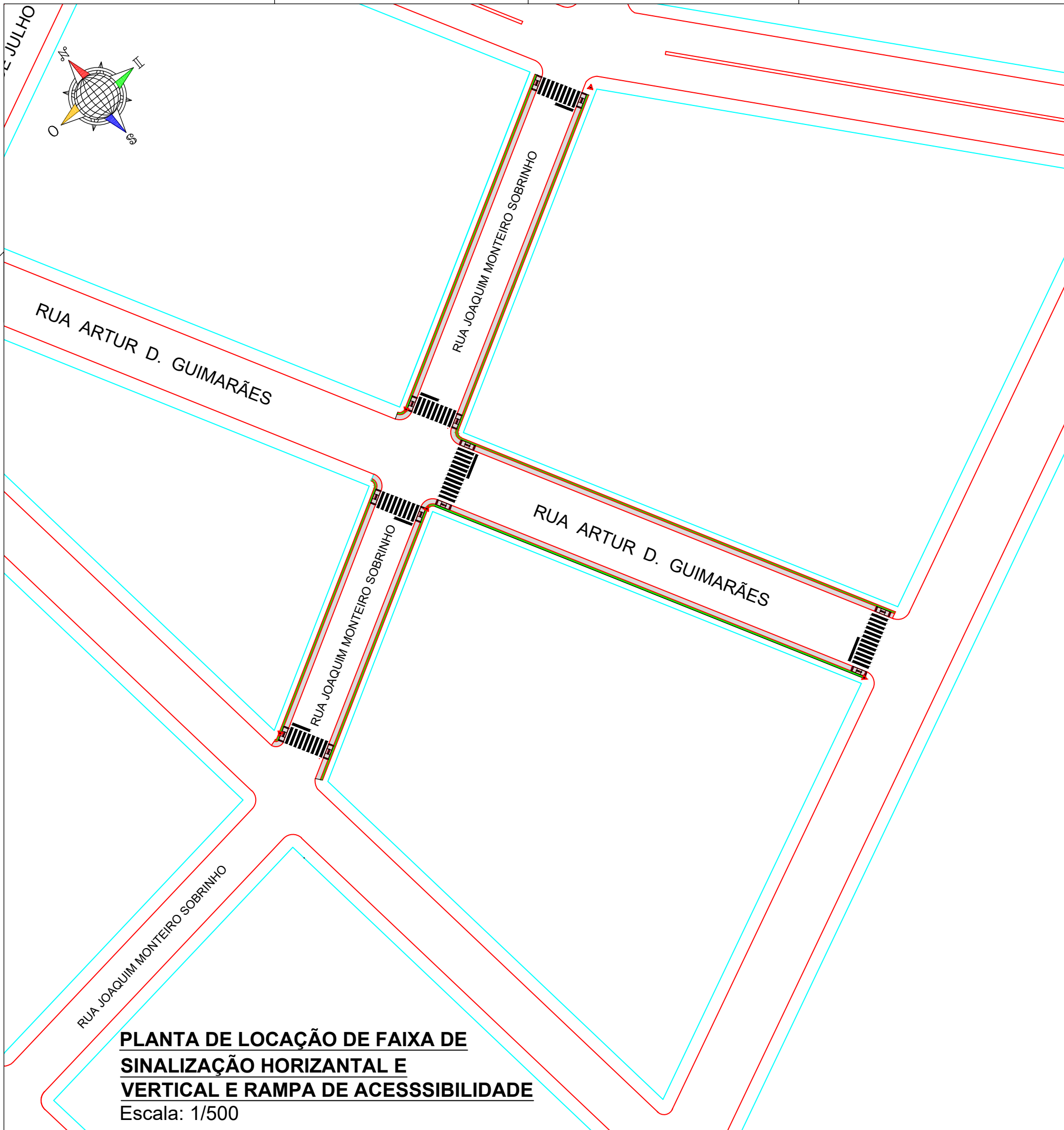


### LEGENDA

- Meio Fio: 460,39 metros Guia Rebaixada: 119,5m
- Rampas de acessibilidade: 12 unidades
- Sinalização Horizontal: 152,94 m<sup>2</sup>
- Sinalização Vertical: 06 unidades
- Calçada de Concreto Larg. 2,00m: 1.095,00 M<sup>2</sup>
- Plantio de grama em muda: 579,89 m<sup>2</sup>

**PLANTA DE LOCAÇÃO DE FAIXA DE SINALIZAÇÃO HORIZONTAL E VERTICAL E RAMPA DE ACESSIBILIDADE**  
Escala: 1/500

 <b>PREFEITURA MUNICIPAL DE SANTA MARIA DO OESTE</b> CNPJ: 95.684.544/0001-26 Rua José de França Pereira, nº 10 - Fone: (42) 3644-1137 CEP: 85230-000 - Santa Maria do Oeste - Paraná			
OBRA: <b>PAVIMENTAÇÃO EM CBUQ</b> RUAS DO QUADRO URBANO - SANTA MARIA DO OESTE-PR			
<b>PROJETO URBANISTICO</b>			
APROVAÇÕES	DESENHO: GIOVANNI OTTONI	DATA: 27/04/2021	ÚLTIMA REVISÃO: 27/04/2021
PAVIMENTAÇÃO ASFÁLTICA Trechos: 3.289,74 m <sup>2</sup> Cruzamentos: 295,75 m <sup>2</sup> <b>SUB-TOTAL: 3.585,49</b>			
RESPONSÁVEL TÉCNICO: Jaime Luiz de Oliveira CREA-PR 29087/D	PROPONENTE: Oscar Delgado PREFEITO MUNICIPAL	ESCALAS: Indicadas PRANCHA: <b>01/03</b>	

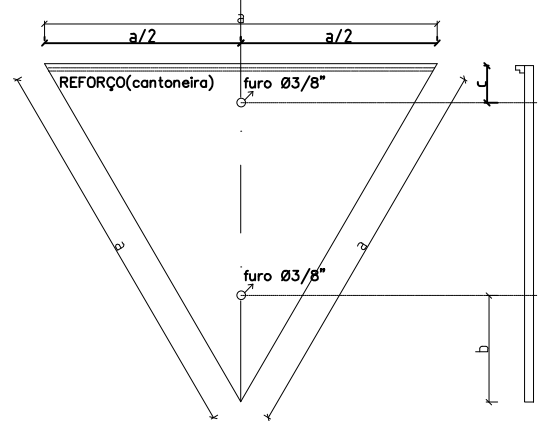
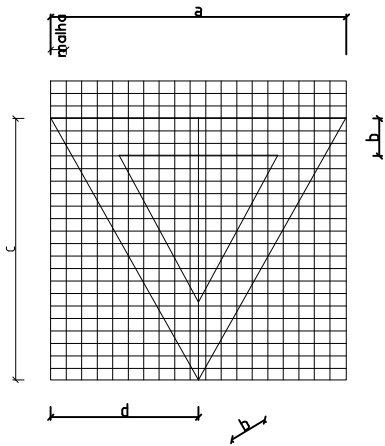


**PLANTA DE LOCAÇÃO DE FAIXA DE SINALIZAÇÃO HORIZONTAL E VERTICAL E RAMPA DE ACESSIBILIDADE**  
Escala: 1/500

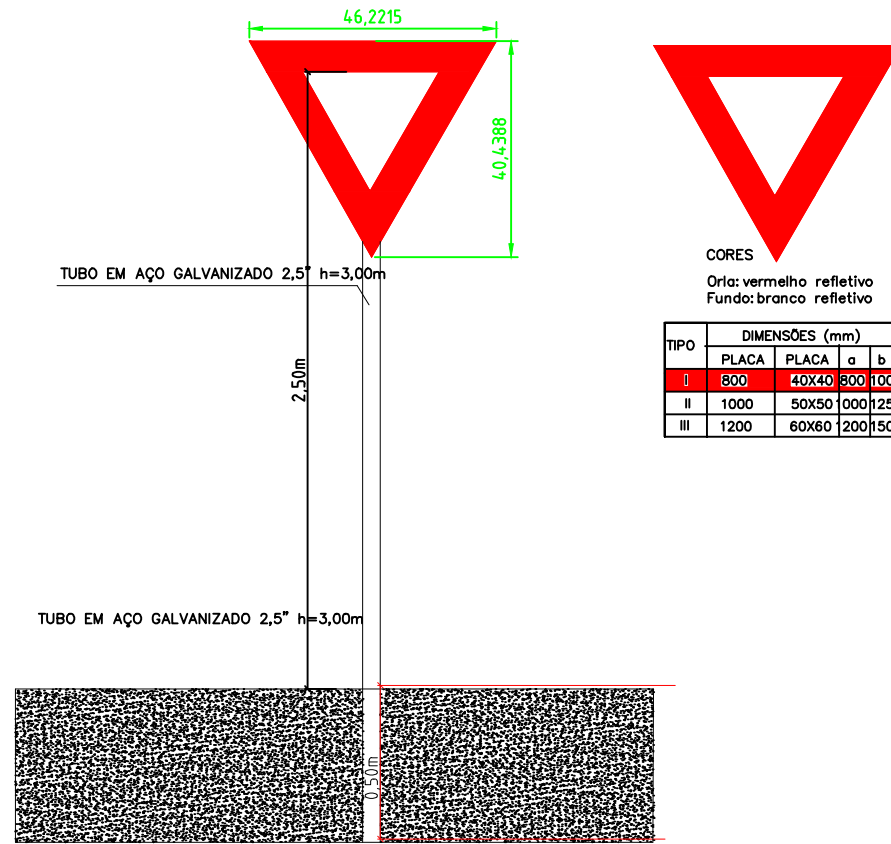
**LEGENDA**

- Meio Fio: 460,39 metros Guia Rebaixada: 119,5m
- Rampas de acessibilidade: 12 unidades
- Sinalização Horizontal: 152,94 m<sup>2</sup>
- Sinalização Vertical: 06 unidades
- Calçada de Concreto Larg. 2,00m: 1.095,00 M<sup>2</sup>
- Plantio de grama em muda: 579,89 m<sup>2</sup>

 <p><b>PREFEITURA MUNICIPAL DE SANTA MARIA DO OESTE</b></p> <p>CNPJ: 95.684.544/0001-26</p> <p>Rua José de França Pereira, nº 10 - Fone: (42) 3644-1137 CEP: 85230-000 - Santa Maria do Oeste - Paraná</p>			
<p>OBRA: <b>PAVIMENTAÇÃO EM CBUQ</b> RUAS DO QUADRO URBANO - SANTA MARIA DO OESTE-PR</p>			
<p><b>PROJETO URBANISTICO</b></p>			
<p>APROVAÇÕES</p>	<p>DESENHO: GIOVANNI OTTONI</p>	<p>DATA: 27/04/2021</p>	<p>ULTIMA REVISÃO: 27/04/2021</p>
<p><b>PAVIMENTAÇÃO ASFÁLTICA</b> Trechos: 3.289,74 m<sup>2</sup> Cruzamentos: 295,75 m<sup>2</sup> <b>SUB-TOTAL: 3.585,49</b></p>			
<p>RESPONSÁVEL TÉCNICO:</p>	<p>PROPONENTE:</p>	<p>ESCALAS:</p>	
<p>Jaime Luiz de Oliveira CREA-PR 29087/D</p>	<p>Oscar Delgado PREFEITO MUNICIPAL</p>	<p>Indicadas</p>	
		<p>PRANCHA:</p>	
		<p><b>02/03</b></p>	



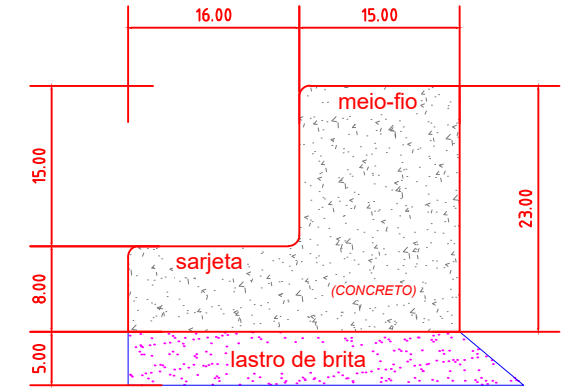
TIPO	DIMENSÕES (mm)		
	a	b	c
I	800	220	120
II	1000	275	150
III	1200	330	180



**CORES**  
 Orla: vermelho refletivo  
 Fundo: branco refletivo

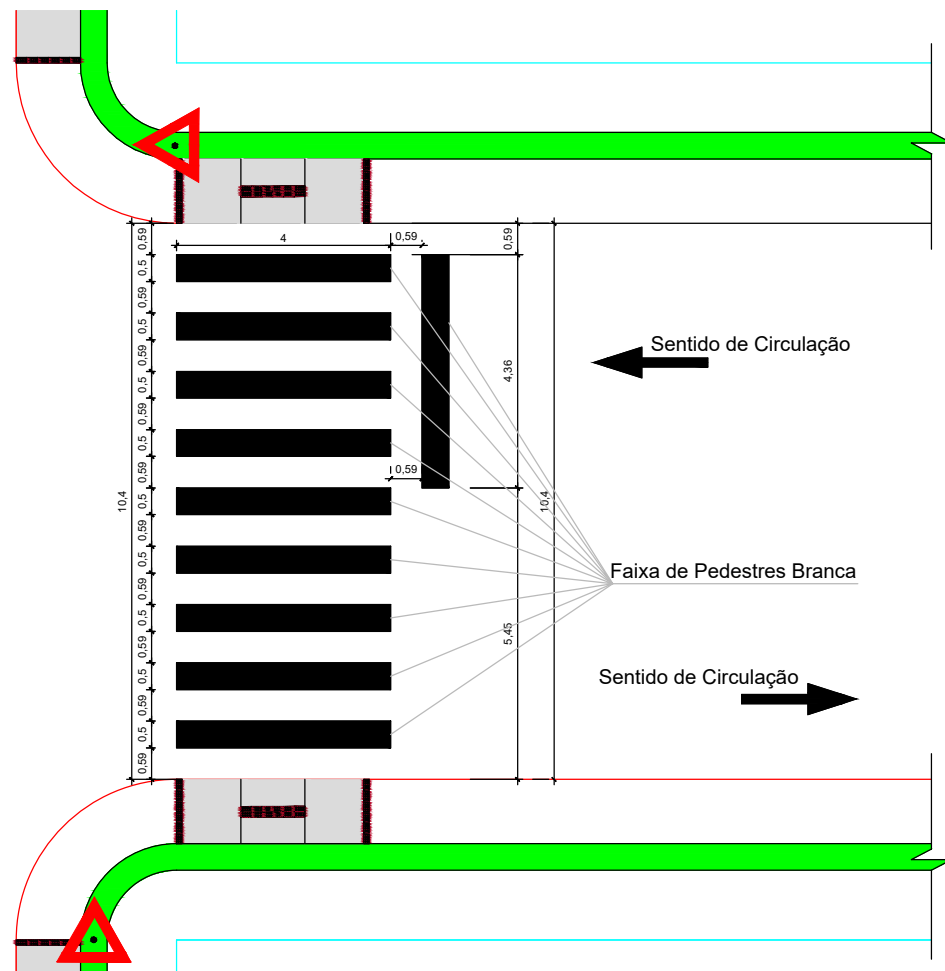
TIPO	DIMENSÕES (mm)					
	PLACA	PLACA	a	b	c	d
I	800	40X40	800	100	693	400
II	1000	50X50	1000	125	866	500
III	1200	60X60	1200	150	1039	600

Detalhe do Meio-Fio com Sarjeta  
 (medidas em centímetros)

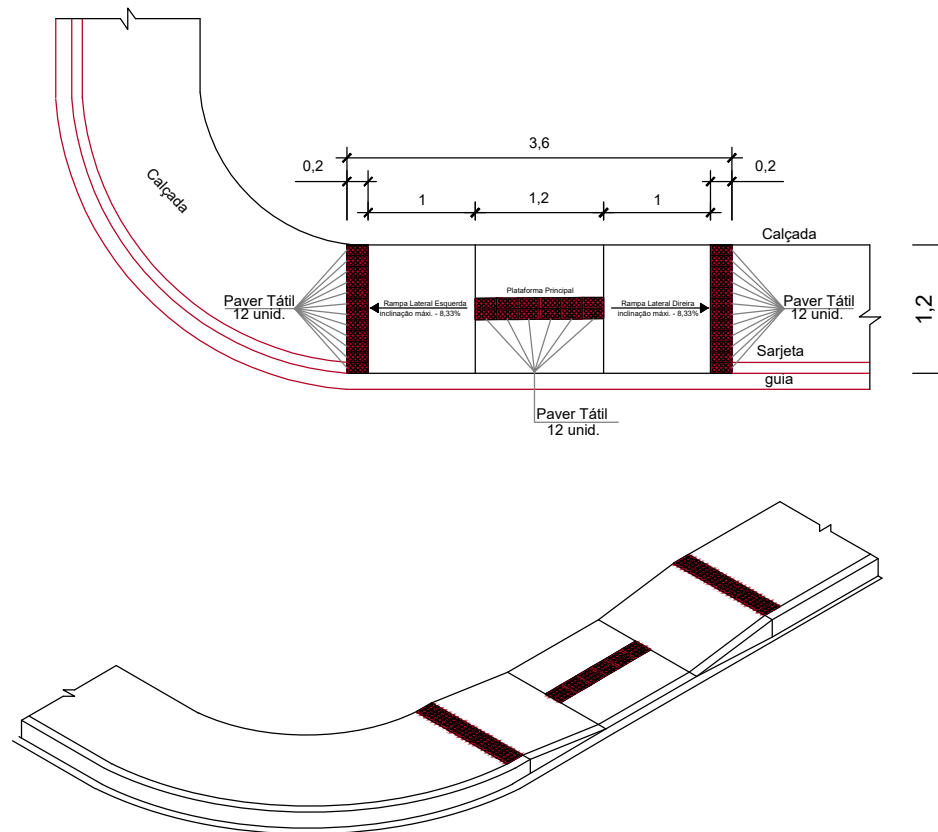


Secção Transversal Tipo  
 escala 1:15

**DETALHE SINALIZAÇÃO VERTICAL**  
 Escala: 1/100



**DETALHE SINALIZAÇÃO HORIZONTAL**  
 Escala: 1/100



**ISOMÉTRICO RAMPA DE ACESSIBILIDADE**  
 Escala: sem

**PREFEITURA MUNICIPAL DE SANTA MARIA DO OESTE**  
 CNPJ: 95.684.544/0001-26  
 Rua José de França Pereira, nº 10 - Fone: (42) 3644-1137 CEP: 85230-000 - Santa Maria do Oeste - Paraná

OBRA: **PAVIMENTAÇÃO EM CBUQ**  
 RUAS DO QUADRO URBANO - SANTA MARIA DO OESTE-PR

**PROJETO URBANÍSTICO**

APROVAÇÕES	DESENHO: GIOVANNI OTTONI	DATA: 27/04/2021	ÚLTIMA REVISÃO: 27/04/2021
------------	-----------------------------	---------------------	-------------------------------

**PAVIMENTAÇÃO ASFÁLTICA**  
 Trechos: 3.289,74 m<sup>2</sup>  
 Cruzamentos: 295,75 m<sup>2</sup>  
**SUB-TOTAL: 3.585,49**

RESPONSÁVEL TÉCNICO: Jaime Luiz de Oliveira CREA-PR 29087/D	PROFONTE: Oscar Delgado PREFEITO MUNICIPAL	ESCALAS: Indicadas PRANCHA: <b>03/03</b>
---	--	---