
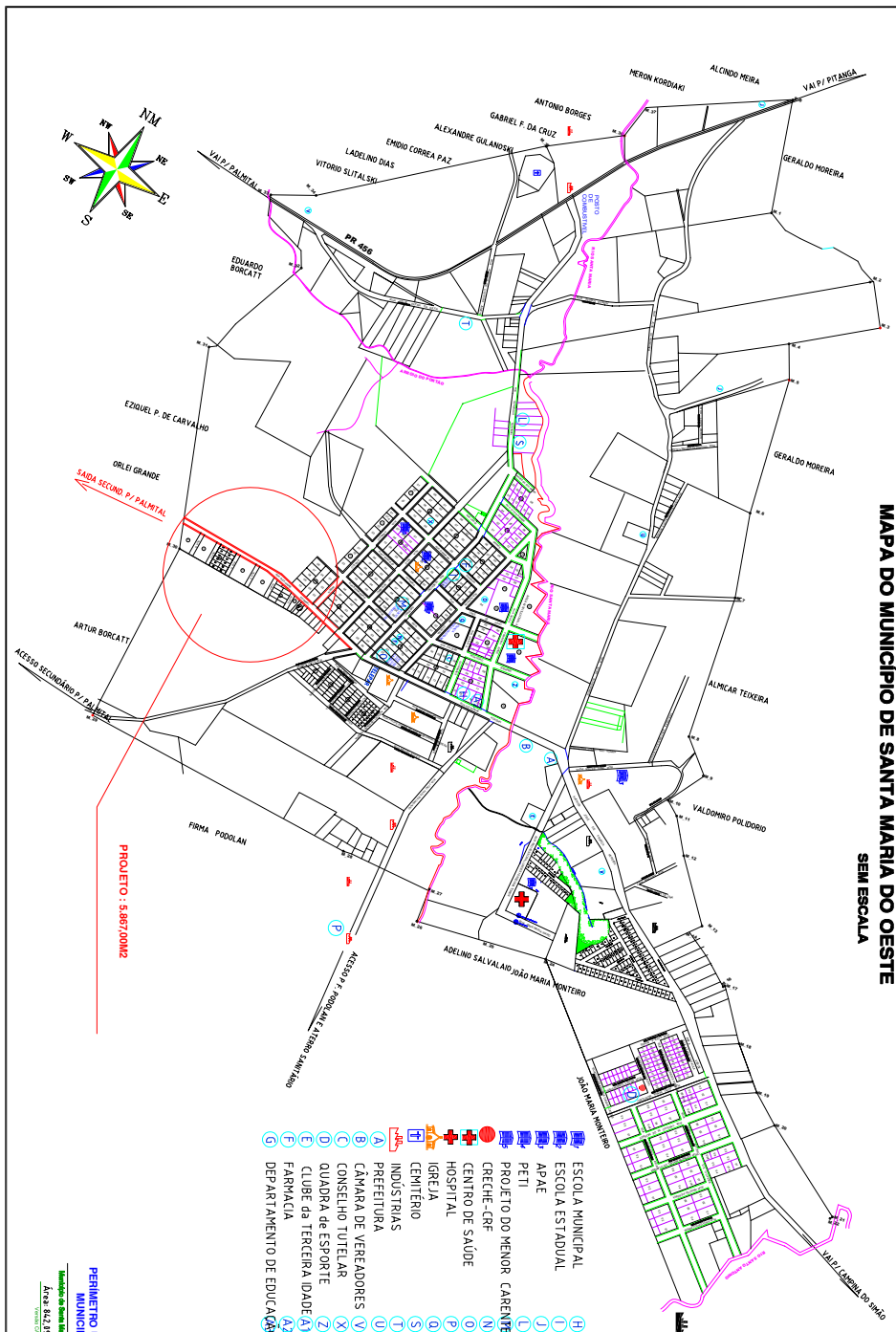


# MAPA DO MUNICÍPIO DE SANTA MARIA DO OESTE SEM ESCALA

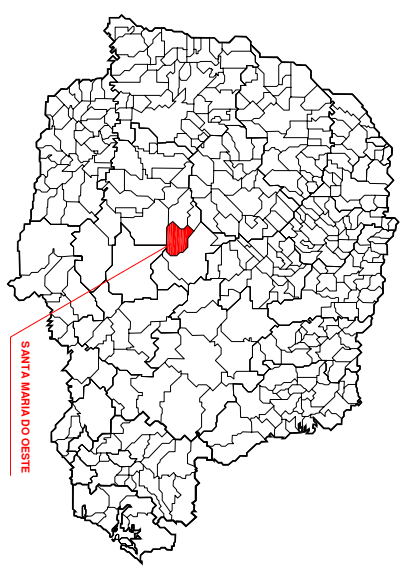


PROJETO : 5.887.00M2

- ESCOLA MUNICIPAL
- ESCOLA ESTADUAL
- AP AE
- PETI
- PROJETO DO MENOR CARENTE
- CRENTE / CRESOL
- LOTERIA
- RODOVIARIA
- DEPOSITO DE LIXO
- BIBLIOTECA MUNICIPAL
- CARTORIO
- PATIO DAS MAQUINAS
- LATICINIOS
- CEREALISTA
- FUNERARIA
- SANEPAR
- COPTEL
- CTG
- DEPARTAMENTO DE EDUCACAO ENATER
- DELEGACIA
- CORREIO
- SERRARIA
- SINDICATO
- SUCREI / CRESOL
- CENTRO DE SAUDE
- HOSPITAL
- IGREJA
- CEMITERIO
- INDUSTRIAS
- PREFEITURA
- CAMARA DE VERADORES
- CONSELHO TUTELAR
- QUADRA de ESPORTE
- CLUBE de TERCEIRA IDADE
- COPTEL
- FARMACIA
- DEPARTAMENTO DE EDUCACAO ENATER

PERIMETRO URBANO MUNICIPAL  
 Prefeitura Municipal de Santa Maria do Oeste  
 Área: 823.998,02  
 Escala: 1:50.000

## ESTADO DO PARANÁ



SANTA MARIA DO OESTE

<p><b>04/04</b></p> <p><b>PERIMETRO URBANO</b></p> <p>Este projeto tem por objetivo definir o perímetro urbano do Município de Santa Maria do Oeste, com base no plano diretor municipal e no plano de zoneamento urbano.</p> <p>Este projeto tem por objetivo definir o perímetro urbano do Município de Santa Maria do Oeste, com base no plano diretor municipal e no plano de zoneamento urbano.</p>		<p><b>PROJETO DE LEI Nº 1.234/2011</b></p> <p>PROJETO DE LEI Nº 1.234/2011</p> <p>PROJETO DE LEI Nº 1.234/2011</p>	
<p><b>PROJETO DE LEI Nº 1.234/2011</b></p> <p>PROJETO DE LEI Nº 1.234/2011</p> <p>PROJETO DE LEI Nº 1.234/2011</p>		<p><b>PROJETO DE LEI Nº 1.234/2011</b></p> <p>PROJETO DE LEI Nº 1.234/2011</p> <p>PROJETO DE LEI Nº 1.234/2011</p>	